



План за интегрирано развитие на община Долна Митрополија за периода 2021-2027г.





СЪДЪРЖАНИЕ

Списък на фигурите	6
Списък на таблиците	7
Списък на картите	9
Списък на използваните източници на информация	9
Списък на използваните съкращения	10
Част I. Въведение	12
1. Същност, обхват и цел на ПИРО на община Долна Митрополия.	12
2. Законодателна и стратегическа рамка.	13
2.1. Законодателна рамка.....	13
2.2. Стратегическа рамка.....	14
3. Структура и съдържание на ПИРО.....	14
4. Отговорности на институциите и партньорите за разработването и приемането на ПИРО на община Долна Митрополия.	15
Част II. Териториален обхват и анализ на икономическото, социалното и екологичното състояние, нуждите и потенциалите за развитие на община Долна Митрополия.....	16
1. Обща характеристика на община Долна Митрополия.	16
1.1. Географско местоположение.	17
1.2. Природногеографска характеристика.	17
1.3. Баланс на територията.	19
1.4. Основни изводи.....	20
2. Състояние на местната икономика.	21
2.1. Кратка характеристика на националната и областна икономика.	21
2.2. Основни показатели за икономическото развитие на община Долна Митрополия.	22
2.3. Анализ на общинската икономика по избрани сектори – характеристика и основни икономически показатели.	26
2.4. Основни изводи.....	38
3. Развитие на социалната сфера и човешки ресурси.....	39

3.1. Състояние и тенденции в демографското развитие на община Долна Митрополия.	39
3.2. Икономическа активност на населението и пазар на труда.....	49
3.3. Доходи на населението	54
3.4. Образование.....	55
3.5. Социални услуги и социална инфраструктура.....	59
3.6. Здравни услуги и здравна инфраструктура.....	60
3.7. Спортна инфраструктура и спортни дейности.	61
3.8. Култура и културни дейности.....	62
3.9. Основни изводи.....	63
4. Анализ на състоянието на селищната мрежа и жилищния сектор.....	64
4.1. Селищна мрежа на община Долна Митрополия.....	64
4.2. Жилищен сектор в община Долна Митрополия.....	65
4.3. Основни изводи.....	68
5. Инфраструктурно развитие, свързаност и достъпност на територията.	68
5.1. Свързаност и достъпност на територията на община Долна Митрополия.....	68
5.2. Транспортна инфраструктура на община Долна Митрополия.....	72
5.3. ВиК инфраструктура.	75
5.4. Електроснабдяване, енергийна ефективност и ВЕИ.....	80
5.5. Хидромелиорации.....	82
5.6. Газоснабдяване.	82
5.7. Комуникационна мрежа.	82
5.8. Улична мрежа и благоустрояване на населените места.....	82
5.9. Основни изводи.....	83
6. Екологично състояние и рискове на територията на община Долна Митрополия.	84
6.1. Управление на отпадъците.....	84
6.2. Качество на атмосферния въздух.	86
6.3. Качество на водите.....	86
6.4. Чувствителни зони и санитарно охранителни зони.....	89
6.5. Почви.....	90
6.6. Рискове от природни бедствия.....	91
6.7. Шум и радиационна обстановка.....	92
6.8. Защитени територии, защитени зони и биоразнообразие.....	93
6.9. Основни изводи.....	95

7. Анализ на културно-историческо наследство на община Долна Митрополия. Описание на елементите на градското културно наследство в градовете на общината.	96
7.1. Историческо развитие и наследствени елементи.	96
7.2. Културно-историческо наследство на община Долна Митрополия.	97
7.3. Елементи на градското културно наследство и съхранение на градския исторически пейзаж.	113
7.4. Културно-исторически ценности и политики за достъпност.	113
7.5. Политики и дейности за опазване и социализиране на културното наследство на община Долна Митрополия.	113
7.6. Основни изводи.	114
8. Анализ на административния капацитет на общинска администрация Долна Митрополия за реализация на ПИРО.	115
8.1. Административна структура и организация на общинска администрация Долна Митрополия.	115
8.2. Човешки ресурси.	117
8.3. Структури на местното и държавно управление в община Долна Митрополия.	117
8.4. Административен капацитет и капацитет за управление на проекти.	118
8.5. НПО и граждански сектор в община Долна Митрополия.	124
8.6. Основни изводи.	126
9. Анализ на връзката на община Долна Митрополия със съседните територии извън административните ѝ граници, които имат потенциал да влияят върху развитието на населените места и териториите ѝ.	127
9.1. Община Долна Митрополия в контекста на Националната концепция за пространствено развитие и Интегрираната териториална стратегия за развитие на Северозападен регион.	127
9.2. Идентифицирани възможности за съвместни проекти с други общини, вкл. и извън границите на РБългария.	130
9.3. Основни изводи.	131
10. Влияние на големи инфраструктурни проекти с национално или регионално значение, предвидени за реализация на територията на община Долна Митрополия.	132
11. SWOT – анализ.	133
12. Описание на взаимовръзките на анализа с резултатите от проведения хоризонтален социално-икономически анализ на районите на национално ниво, изготвен от „Национален център за териториално развитие“ ЕАД.	137
Част III. Цели и приоритети за развитие на община Долна Митрополия за периода 2021-2027г.	147

.....	147
1. Подход при разработване на стратегическата част на ПИРО на община Долна Митрополия.	147
2. Стратегическа рамка на ПИРО на община Долна Митрополия.	148
2.1. Визия.	149
2.2. Стратегически цели.	149
2.3. Приоритети за развитие.....	151
Част IV. Описание на комуникационната стратегия, на партньорите и заинтересованите страни и формите на участие в подготовката и изпълнението на ПИРО при спазване на принципите за партньорство и осигуряване на информация и публичност.	158
1. Основни принципи на Комуникационната стратегия.	158
2. Основни задачи на Комуникационната стратегия.	159
Част V. Определяне на зони за прилагане на интегриран подход за удовлетворяване на идентифицираните нужди и за подкрепа на потенциалите за развитие и на възможностите за сътрудничество с други общини - приоритетни зони за въздействие.	160
1. Същност на приоритетните зони за въздействие.	160
2. Подход при определяне на зоните за въздействие в Плана за интегрирано развитие на община Долна Митрополия за периода 2021-2027г.	160
3. Концепция за пространствено развитие.	161
4. Приоритетни зони за въздействие в ПИРО на община Долна Митрополия за периода 2021-2027г.....	162
Част VI. Програма за реализация на ПИРО и описание на интегрирания подход за развитие.	166
.....	166
Част VII. Мерки за ограничаване изменението на климата и мерки за адаптиране към климатичните промени и за намаляване на риска от природни бедствия. ..	168
1. Общи европейски и национални действия за ограничаване изменението на климата и мерки за адаптиране към климатичните промени.....	168
2. Мерки за ограничаване изменението на климата и мерки за адаптиране към климатичните промени и за намаляване на риска от бедствия в Северозападен регион, съгласно Интегрираната териториална стратегия за развитие на Северозападния регион.	170
3. Общи мерки за ограничаване изменението на климата и мерки за адаптация към климатичните промени и за намаляване на риска от бедствия в ПИРО на община Долна Митрополия.	173

4. ПИРО на община Долна Митрополия в контекста на Националната стратегия за адаптация към изменението на климата (НСАИК) и Плана за действие до 2030 г.....	174
Част VIII. Необходими действия и индикатори за наблюдение, оценка и актуализация на ПИРО.....	180
1. Система за наблюдение и оценка на изпълнението на ПИРО.....	180
2. Дейности по наблюдение и оценка на ПИРО.....	180
3. Индикатори за наблюдение и оценка на изпълнението на ПИРО на община Долна Митрополия за периода 2021-2027г.....	181
3.1. Система от индикатори за наблюдение на изпълнението на ПИРО.....	181
3.2. Източници на информация.....	182
4. Изменение и актуализация на ПИРО.....	182
Приложение 1. Мерки в Програмата за реализация на ПИРО на община Долна Митрополия за периода 2021-2027г.....	180
Общинска програма за развитие на туризма.....	216
Приложение № 1А. Индикативен списък на важни за общината проекти, включени в ПИРО на община Долна Митрополия за периода 2021-2027 г.....	218
Приложение № 2. Индикативна финансова таблица на ПИРО на община Долна Митрополия за периода 2021-2027г. (хил.лв.).....	224
Приложение 3. Матрица на индикаторите на ПИРО на община Долна Митрополия за периода 2021-2027г.....	225

Списък на фигурите

- Фигура 1.** Система от документи за стратегическо планиране на регионалното и пространствено развитие, съгласно ЗРР.
- Фигура 2.** Баланс на територията на община Долна Митрополия към 2019г.
- Фигура 3.** БВП на човек от населението в Северозападен район по области за периода 2016-2018г.
- Фигура 4.** Разпределение на Брутната добавена стойност (БДС) към 31.12.2018г. на национално ниво, Северозападен район и област Плевен към 2018г.
- Фигура 5.** Динамика в броя на нефинансовите предприятия на територията на община Долна Митрополия за периода 2014-2018г.
- Фигура 6.** Добавена стойност по факторни разходи на нефинансовите предприятия, % към 2018г.
- Фигура 7.** Динамика на НПП и произведената продукция от нефинансовите предприятия в община Долна Митрополия за периода 2014 - 2018г. (хил. лв.)
- Фигура 8.** Динамика на нетните приходи от продажби на предприятията на един жител за периода 2014-2018г. (хил. лв.)
- Фигура 9.** Динамика на нетните приходи от продажби на предприятията на един нает за периода 2014-2018г., в хил. лв.
- Фигура 10.** Динамика на разходите за придобиване на ДМА в община Долна Митрополия за периода 2014-2018г.
- Фигура 11.** Динамика на отн. дял на основните икономически показатели на нефинансовите предприятия в сектор „Селско, горско и рибно стопанство“ в общата структура на общинската икономика за 2014г. и 2018г.
- Фигура 12.** Динамика на отн. дял на основните икономически показатели на нефинансовите предприятия в сектор „Преработваща промишленост“ в общата структура на общинската икономика за 2014г. и 2018г.
- Фигура 13.** Динамика на отн. дял на основните икономически показатели на нефинансовите предприятия в сектор „Хотелиерство и ресторантьорство“ в общата структура на общинската икономика за 2014г. и 2018г.
- Фигура 14.** Динамика на отн. дял на основните икономически показатели на нефинансовите предприятия в сектор „Търговия, ремонт на автомобили и мотоциклети“ в общата структура на общинската икономика за 2014г. и 2018г.
- Фигура 15.** Разпределение на населението по общини в област Плевен към 31.12.2019г
- Фигура 16.** Динамика на населението на община Долна Митрополия за периода 2014-2019г.
- Фигура 17.** Динамика на средногодишното население на община Долна Митрополия за периода 2014-2019г.
- Фигура 18.** Динамика на гъстотата на населението на община Долна Митрополия за периода 2014-2019г. (д./кв. км.) 29
- Фигура 19.** Динамика на отн. дял на градското население и населението в селата в община Долна Митрополия за периода 2014-2019г. 30
- Фигура 20.** Динамика в съотношенията на възрастовите групи за периода 2014-2019г.
- Фигура 21.** Възрастова структура на населението на РБългария, Северозападен регион за планиране от ниво 2, област Плевен и община Долна Митрополия към 2018г. – съотношение на възрастовите групи.

Фигура 22. Динамика на коефициента на възрастова зависимост 65+ към 0-15г. за периода 2016-2019г., община Долна Митрополия

Фигура 23. Коефициент на възрастова зависимост –65 + към 15-64 години , община Долна Митрополия

Фигура 24. Естествено движение на населението на община Долна Митрополия за периода 2014-2019г.

Фигура 25. Динамика на коефициента на естествен прираст на населението на община Долна Митрополия за периода 2014-2019г.

Фигура 26. Динамика на механичния прираст на населението на община Долна Митрополия за периода 2014-2019г

Фигура 27. Динамика на коефициента на механичен прираст на населението на община Долна Митрополия за периода 2014-2019г.

Фигура 28. Динамика на коефициента на демографско заместване за периода 2016г. – 2019г. за област Плевен и община Долна Митрополия

Фигура 29. Динамика в равнището на безработица в община Долна Митрополия за периода 2015-2018г.

Фигура 30. Динамика на коефициента на безработица в община Долна Митрополия за периода 2017-2019г.

Фигура 31. Динамика на средната годишна работна заплата в община Долна Митрополия за периода 2014-2018г.

Фигура 32. Брой жилища по общини в рамките на област Плевен към 2018г.

Фигура 33. Жилища по брой на стаите в община Долна Митрополия към 2018г.

Фигура 34. Организационна структура на общинска администрация Долна Митрополия.

Фигура 35. Стратегическа рамка на ПИРО на община Долна Митрополия за периода 2021-2027г.

Списък на таблиците

Таблица 1. Селскостопански фонд на община Долна Митрополия към 2018г.

Таблица 2. Брой на земеделските стопанства на територията на община Долна Митрополия за периода 2014-2019г. по населени места.

Таблица 3. Размер на засети площи с основни земеделски култури в община Долна Митрополия за периода 2015-2019г. (дка)

Таблица 4. Отглеждани животни в община Долна Митрополия за периода 2014-2019г.

Таблица 5. Основни икономически показатели на нефинансовите предприятия в сектор „Селско, горско и рибно стопанство“ към 31.12.2018г. и изменение на относителния им дял в общата структура на общинската икономика през 2018г. спрямо 2014г.

Таблица 6. Основни икономически показатели на нефинансовите предприятия в сектор „Преработваща промишленост“ към 31.12.2018г. и изменение на относителния им дял в общата структура на общинската икономика през 2018г. спрямо 2014г.

Таблица 7. Основни икономически показатели на нефинансовите предприятия в сектор „Хотелиерство и ресторантьорство“ към 31.12.2018г. и изменение на относителния им дял в общата структура на общинската икономика през 2018г. спрямо 2014г.

Таблица 8. Основни икономически показатели на нефинансовите предприятия в сектор „Търговия, ремонт на автомобили и мотоциклети“ към 31.12.2018г. и изменение на относителния им дял в общата структура на общинската икономика през 2018г. спрямо 2014г.

Таблица 9. Динамика на населението по населени места в община Долна Митрополия за периода 2014-2019г. и изменение през 2019г. спрямо 2014г.

Таблица 10. Сравнителни данни за степента на урбанизация на населението на община Долна Митрополия и останалите общини в рамките на област Плевен към 2019г.

Таблица 11. Сравнителни данни за коефициента на естествен прираст на населението на община Долна Митрополия и област Плевен за периода 2016-2018г.

Таблица 12. Сравнителни данни за коефициента на механичен прираст на населението на община Долна Митрополия и област Плевен за периода 2016-2018г.

Таблица 13. Структура на регистрираните безработни лица в община Долна Митрополия за периода 2016-2018г.

Таблица 14. Детски градини и училища в община Долна Митрополия към 2020г.

Таблица 15. Брой обхванати деца и учители в образователните институции в община Долна Митрополия за периода 2014-2019г.

Таблица 16. Здравни кабинети/лекари по населени места към 2019г.

Таблица 17. Читалища в община Долна Митрополия към 2020г.

Таблица 18. Категоризация на населените места в община Долна Митрополия

Таблица 19. Общински пътища на община Долна Митрополия

Таблица 20. Общински пътища според вида на настилката и състояние

Таблица 21. Дължина на водопроводната мрежа по населени места в община Долна Митрополия

Таблица 22. Източници на питейно-битово водоснабдяване в община Долна Митрополия.

Таблица 23. Производствени инсталации за производство на електроенергия от ВЕИ в община Долна Митрополия към 2021г.

Таблица 24. Улична мрежа в община Долна Митрополия към 2021г.

Таблица 25. Повърхностни водни тела категория реки – силномодифицирани и приравнени към категория реки

Таблица 26. Райони със значителен потенциален риск от наводнения в община Долна Митрополия

Таблица 27. Регистрирани свлачища на територията на община Долна Митрополия.

Таблица 28. Защитени територии в община Долна Митрополия към 2020г.

Таблица 29. Вековни дървета на територията на община Долна Митрополия

Таблица 30. Недвижими културни ценности в териториалния обхват на община Долна Митрополия

Таблица 31. Археологически недвижими културни ценности на територията на община Долна Митрополия.

Таблица 32. Военни паметници в община Долна Митрополия.

Таблица 33. Численост на общинска администрация Долна Митрополия по структурни звена и длъжностни наименования.

Таблица 34. Структури на местното и държавно управление в община Долна Митрополия

Таблица 35. Проекти на община Долна Митрополия за периода 2016-2020г.

Таблица 36. Усвояване на средства от общините за периода 2014-2020г. Извадка от базата данни за първите 20 общини при подредба по усвоени средства.

Таблица 37. НПО на територията на община Долна Митрополия

Таблица 38. Описание на взаимовръзките на анализа на община Долна Митрополия с резултатите от проведения хоризонтален социално-икономически анализ на районите на национално ниво, изготвен от „Национален център за териториално развитие“ ЕАД.

Таблица 39. ПИРО на община Долна Митрополия в контекста на Национална стратегия за адаптация към изменението на климата и План за действие.

Списък на картите

Карта 1. Местоположение.

Карта 2. Селищна мрежа на община Долна Митрополия.

Карта 3. Европейски транспортни коридори от мрежа TEN-T

Карта 4. Автомагистрала „Хемус“

Карта 5. Общински центрове по йерархични нива. Урбанистичен модел „Умерен полицентризъм“.

Карта 6. Полюси и оси на урбанистичното развитие

Карта 7. Дунавски общини

Карта 8. Концепция за пространствено развитие на община Долна Митрополия за периода 2021-2027г.

Карта 9. Приоритетни зони за въздействие в ПИРО на община Долна Митрополия за периода 2021-2027г.

Карта 10. Зона за туризъм, рекреация и спорт.

Списък на използваните източници на информация

Закон за регионалното развитие и Правилника за прилагането му
Методически указания за разработване и прилагане на ПИРО 2021-2027г.

Закон за туризма

Национален статистически институт

Дирекция „Бюро по труда“

Общинска служба по земеделие – гр. Долна Митрополия

И.П.И.

Регистър на общинските детски градини в община Долна Митрополия по чл. 346, ал.1 от ЗПУО

Актуална категоризация на населените места от 27.11.2018 г.

Европейски транспортни коридори от мрежа TEN-T, преминаващи през територията на България

Агенция Пътна Инфраструктура

Басейнова дирекция „Дунавски район“, План за управление на речните басейни в Дунавски район (2016-2021г.)

План за управление на риска от наводнения в Дунавски район за басейново управление 2016-2021г.,

Доклад за състоянието на околната среда от РИОСВ-Плевен през 2019г.,
 Национален доклад за състоянието и опазването на околната среда в
 РБългария, ИАОС - за Басейнова дирекция „Дунавски район“ през 2018г.
 Доклад за „Състояние на подземните води на територията на Дунавски
 район за басейново управление“ за 2018г
 Анализ за състоянието на повърхностните водни тела, разположени на
 територията на Дунавския район за басейново управление за периода
 2017-2018 г.
 Геозащита – Плевен
 Регистър на защитените територии и защитените зони в България,
 Изпълнителна агенция по околна среда
 Регистър на вековните дървета в България, Изпълнителна агенция по
 околна среда
 Национален институт за недвижимо културно наследство
 Регистър на военните паметници, поддържан от Националния
 военноисторически музей
 Регистър на туристически фестивали и събития
 ИСУН
 Социално-икономически анализ на районите на Република България
 Интегрирана териториална стратегия за развитие на Северозападен
 регион
 Портал за електронни административни услуги за юридическите лица с
 нестопанска цел в обществена полза
 Национална концепция за пространствено развитие 2013-2025г.,
 Актуализация 2019г.
 Програма за Достъп до информация в Република България
 Общ устройствен план на община Долна Митрополия
 Официални справки, предоставени от община Долна Митрополия и
 други

Списък на използваните съкращения

ПИРО – План за интегрирано развитие на община
 ЗРР – Закон за регионалното развитие
 НСИ – Национален статистически институт
 СЗР – Северозападен район
 ИАОС - Изпълнителна агенция по околна среда
 РИОСВ – Регионална инспекция по околна среда
 ИСУН - Информационна система за управление и наблюдение на
 средствата от ЕС в България
 ЕКАТТЕ - Единен класификатор на административно-териториалните и
 териториалните единици
 АНКПР – Актуализация на Националната концепция за пространствено
 развитие 2013 – 2025г.
 НКПР - Национална концепция за пространствено развитие

МТСП - Министерство на труда и социалната политика

НЦТР - Национален център за териториално развитие ЕАД

БВП – Брутен вътрешен продукт

БДС- Брутна добавена стойност

НПП – Нетни приходи от продажби

ДГС- Държавно горско стопанство

ДБТ - Дирекция "Бюро по труда"

ЗМПВВПРБ – Закон за морските пространства, вътрешните водни пътища и пристанищата на Република България

ПСОВ - Пречиствателна станция за отпадни води

СКОС - Стандарти за качество на околната среда

БЕК- Биологичен елемент за качество

НПО - Неправителствена организация

ПУП - Подробен устройствен план

ПУРН - План за управление на риска от наводнения

Част I. Въведение.

1. Същност, обхват и цел на ПИРО на община Долна Митрополия.

Планът за интегрирано развитие на община Долна Митрополия (ПИРО) е основополагащ стратегически документ и основен инструмент за управлението на Общината за периода 2021-2027г.

ПИРО определя средносрочните цели и приоритети за устойчиво развитие на община Долна Митрополия и връзките ѝ с други общини в съответствие с Интегрираната териториална стратегия за развитие на Северозападен регион за планиране от ниво 2 и Общия устройствен план на общината.

ПИРО на община Долна Митрополия е разработен за 7 години и е с времеви хоризонт 2021-2027г.

Съгласно чл. 13, ал.2 от ЗРП, основната цел на ПИРО е да осигури пространствена, времева и фактическа координация и интеграция на различни политики и планови ресурси за постигане на дефинираните цели за трайно подобряване на икономическото, социалното и екологичното състояние на община Долна Митрополия.

ПИРО е изработен за цялата територия на община Долна Митрополия, като са определени зони за прилагане на интегриран подход за удовлетворяване на идентифицираните нужди и за подкрепа на идентифицираните потенциали за развитие, както и възможностите за коопериране със съседни общини.

ПИРО на община Долна Митрополия е разработен в съответствие с изискването за прилагане на интегриран подход на развитие – подход на тясна координация на различните публични политики на базата на местните специфики.

ПИРО като стратегически документ обвързва сравнителните предимства и потенциали за развитие на местно ниво с ясно дефинирана визия, цели и приоритети за развитие, чиято реализация ще доведе до осигуряване на по-висок жизнен стандарт на хората в общината и устойчиво развитие на територията.

ПИРО е разработен в съответствие с нормативните изисквания на Методическите указания за разработване и прилагане на Планове за интегрирано развитие на община на Министерството на регионалното развитие и благоустройството и е съобразен с действащата нормативна уредба на национално, регионално и местно ниво.

В допълнение ПИРО е разработен и в съответствие с целите на кохезионната политика на ЕС за периода 2021-2027 г. и допринася в максимална степен постигането на цел 5 на политиката, а именно „Европа по-близо до гражданите чрез насърчаване на устойчивото и интегрирано развитие на градските, селските и крайбрежните райони и на местните инициативи“.

ПИРО е съобразен и със специфичните условия, ред и изисквания за прилагане на нормативните документи, свързани с местното самоуправление, териториалното устройство, опазването на околната среда, кадастъра и имотния регистър за територията на община Долна Митрополия.

2. Законодателна и стратегическа рамка.

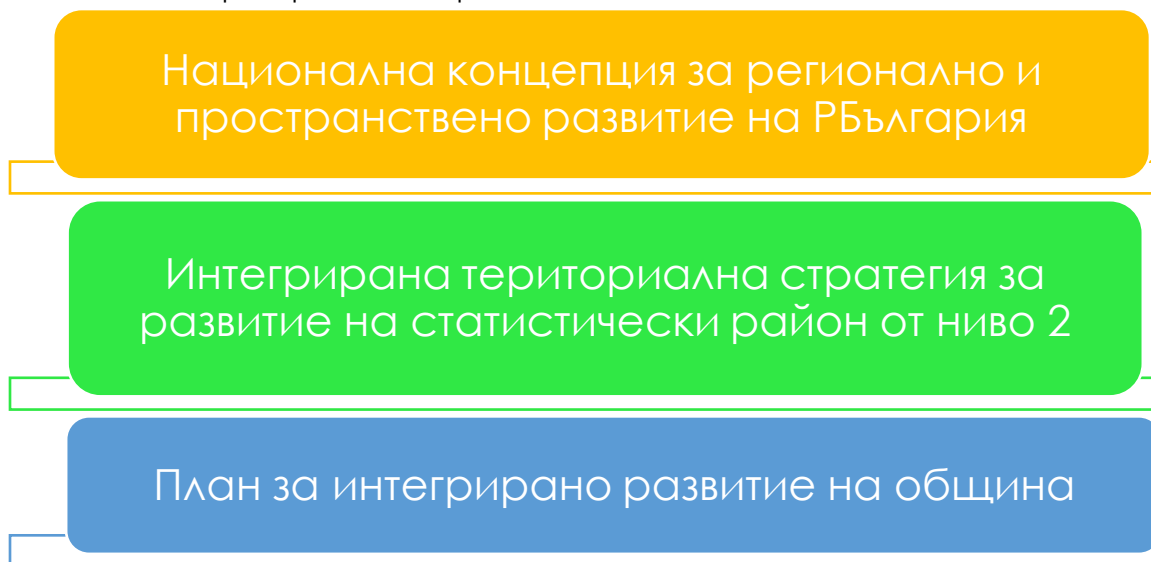
2.1. Законодателна рамка.

Закон за регионалното развитие

Изготвянето на Планове за интегрирано развитие на общини е регламентирано в Закона за регионалното развитие (В сила от 31.08.2008 г. Обн. ДВ. бр.50 от 30 Май 2008г., изм. ДВ. бр.47 от 23 Юни 2009г., изм. ДВ. бр.82 от 16 Октомври 2009г., изм. ДВ. бр.93 от 24 Ноември 2009г., изм. и доп. ДВ. бр.82 от 26 Октомври 2012г., изм. ДВ. бр.66 от 26 Юли 2013г., доп. ДВ. бр.22 от 11 Март 2014г., изм. ДВ. бр.98 от 28 Ноември 2014г., изм. ДВ. бр.9 от 3 Февруари 2015г., доп. ДВ. бр.14 от 20 Февруари 2015г., изм. и доп. ДВ. бр.15 от 23 Февруари 2016г., доп. ДВ. бр.13 от 7 Февруари 2017г., изм. ДВ. бр.58 от 18 Юли 2017г., изм. и доп. ДВ. бр.28 от 29 Март 2018г., изм. и доп. ДВ. бр.21 от 13 Март 2020г.) и Правилника за неговото прилагане. Съгласно ЗРР системата от документи за стратегическо планиране на регионалното и пространственото развитие обхваща:

Фигура 1. Система от документи за стратегическо планиране на регионалното и пространствено развитие, съгласно ЗРР.

Съгласно ЗРР, ПИРО е част от системата от документи за стратегическо планиране на регионалното и пространствено развитие.



Съгласно чл.13 (1) от ЗРР, Планът за интегрирано развитие на община Долна Митрополия определя средносрочните цели и приоритети за устойчиво развитие на общината и връзките ѝ с други общини в съответствие с Интегрираната териториална стратегия за развитие на Северозападен регион за планиране от ниво 2 и общия устройствен план на общината.

Съгласно чл.13 (4) Планът за интегрирано развитие на община се приема от общинския съвет по предложение на кмета на общината.

Закон за туризма

Съгласно измененията в Закона за туризма, чл.11. (1) (Изм.- ДВ,бр.17 от2020 г.) в програмата за реализация на Плана трябва да се включи самостоятелен раздел , съдържащ общинска програма за развитие на туризма. Програмата трябва да бъде изготвена в съответствие с Областната стратегия за развитие на туризма, Националната стратегия за устойчиво развитие на туризма и Стратегиите за развитие на отделни видове туризъм.

Други Закони имащи отношение към ПИРО са: Закона за административно-териториалното устройство на България, Закон за местното самоуправление и местната администрация, Закон за администрацията, Закон за общинската собственост, Закон за местните данъци и такси, Закон за общинския дълг, Закон за водите, Закон за горите и други.

2.2. Стратегическа рамка.

Стратегическата част на ПИРО на община Долна Митрополия е разработена в съответствие с нормативните изисквания на Методическите указания за разработване и прилагане на Планове за интегрирано развитие на община на Министерството на регионалното развитие и благоустройството. Стратегическата част на Плана е съобразена с действащата нормативна уредба на национално, регионално и местно ниво, в т.ч. Национална програма за развитие „България 2030“; Национална стратегия за регионално развитие 2012-2022г.; актуализираната Национална концепция за пространствено развитие за периода 2013–2025г.; Интегрирана териториална стратегия за развитие на Северозападен регион 2021-2027г. и други, както и с постановките на Кохезионната политика на ЕС за периода 2021-2027г.

3. Структура и съдържание на ПИРО.

Структурата и съдържанието на ПИРО на община Долна Митрополия са разработени в съответствие с Методическите указания за разработване и прилагане на Планове за интегрирано развитие на община (ПИРО) за периода 2021-2027г. , издадени на основание Закона за регионално развитие (ЗРР), изм. и доп. ДВ. бр.21 от 13 март 2020 г. и вкл.:

Част I. Въведение;

Част II. Териториален обхват и анализ на икономическото, социалното и екологичното състояние, нуждите и потенциалите за развитие на община Долна Митрополия;

Част III. Цели и приоритети за развитие на община Долна Митрополия за периода 2021-2027г.;

Част IV. Описание на комуникационната стратегия, на партньорите и заинтересованите страни и формите на участие в подготовката и изпълнението на ПИРО при спазване на принципите за партньорство и осигуряване на информация и публичност;

Част V. Определяне на зони за прилагане на интегриран подход за удовлетворяване на идентифицираните нужди и за подкрепа на потенциалите за развитие и на възможностите за сътрудничество с други общини - приоритетни зони за въздействие;

Част VI. Програма за реализация на ПИРО и описание на интегрирания подход за развитие;

Част VII. Мерки за ограничаване изменението на климата и мерки за адаптиране към климатичните промени и за намаляване на риска от бедствия;

Част VIII. Необходими действия и индикатори за наблюдение, оценка и актуализация на ПИРО.

Посочените компоненти имат логическа последователност и взаимна обвързаност. Аналитичната част на документа е основа за формулиране на стратегическата му част, а дефинираните подходи и механизми за управление, наблюдение и оценка осигуряват практическото изпълнение и постигането на целите и приоритетите на Плана.

4. Отговорности на институциите и партньорите за разработването и приемането на ПИРО на община Долна Митрополия.

Отговорностите на институциите и партньорите за разработването и приемането на Планове за интегрирано развитие на общините са регламентирани в ЗРР, Правилника за неговото прилагане и Методическите указания за разработване и прилагане на Планове за интегрирано развитие на община на Министерството на регионалното развитие и благоустройството.

Кметът на община Долна Митрополия – г-жа Поля Цоновска организира изработването, съгласуването и актуализирането на Плана за интегрирано развитие на общината.

Кметът на общината осъществява координация и контрол върху процеса на разработване и съгласуване на Плана за интегрирано развитие на общината.

Планът за интегрирано развитие на общината е обсъден и съгласуван с широк кръг заинтересовани страни, имащи отношение към развитието на община Долна Митрополия.

По заповед на Кмета на общината е проведено обществено обсъждане на проекта на ПИРО. Всички получени предложения, мнения и препоръки са включени в окончателния проект на ПИРО на община Долна Митрополия.

Успоредно с процеса по обществено обсъждане на ПИРО, същият е внесен и в РИОСВ-Плевен относно преценяване необходимостта от извършване на ЕО.

Планът за интегрирано развитие на община Долна Митрополия е приет от Общински съвет – Долна Митрополия по предложение на Кмета на общината- г-жа Поля Цоновска.

Одобреният план за интегрирано развитие на община Долна Митрополия е представен от Кмета на общината пред Областен съвет за развитие Плевен.

ПИРО и решението на Общински съвет за неговото приемане са публикувани на страницата на общината в интернет, както и на портала за обществени консултации на Министерския съвет.

Част II. Териториален обхват и анализ на икономическото, социалното и екологичното състояние, нуждите и потенциалите за развитие на община Долна Митрополия.

1. Обща характеристика на община Долна Митрополия.

Община Долна Митрополия е разположена в Централна Северна България и една от съставните общини на област Плевен с обща площ от 674 897 дка – втората по големина в областта. Територията ѝ заема северозападната периферия на област Плевен, като обхваща част от долините на реките Дунав, Искър и Вит.

Община Долна Митрополия обхваща общо 16 населени места, в т.ч. административния център гр. Долна Митрополия, гр. Тръстеник и селата: Байкал, Биволаре, Божурица, Брегаре, Горна Митрополия, Гостиля, Комарево, Крушовене, Ореховица, Победа, Подем, Рибен, Славовица и Ставерци.

Гр. Долна Митрополия е административен и социално-икономически център на общината. Той е включен в системата от полюси на растеж в областта - пето йерархично ниво – много малки градове и села.

Населението на общината към 31.12.2019г. е 17 354 жители и по брой население тя се нарежда на трето място в област Плевен.

Съгласно Класификацията на териториалните единици за статистически цели в България (NUTS), община Долна Митрополия е част от района на BG31 Северозападен район на планиране (NUTS 2) в границите на район BG3 „Северна и Югоизточна България“ (NUTS 1), BG314 област Плевен (NUTS 3). Община Долна Митрополия попада в обхвата на Плевенски агломерационен ареал.

Бъдещ фактор за развитието на община Долна Митрополия е факта, че през територията ѝ, непосредствено при с. Байкал, преминава един от коридорите на основната Транс-европейска транспортна мрежа - „Рейн - Дунав“.

В близост до територията на община Долна Митрополия е и коридор „Изток/Източно Средиземноморие“, който свързва Северно, Балтийско, Черно и Средиземно море.

В непосредствена близост до община Долна Митрополия преминава Първокласен път I-3 Бяла – Плевен – Ботевград/София(E-83), който е част от разширената TEN-T мрежа и е един от основните пътища за обслужване на Северна България, като свързва Северозападния район със столицата и съседния Северен централен район.

От значение за общината е и Първокласен път I-2 Русе-Разград-Шумен-Варна (Европейска категоризация E-70). Пътят е едно от допълнително включените пет нови пътни трасета към широко-обхватната TEN-T мрежа на територията на страната.

Доизграждането на АМ “Хемус”, въпреки че не преминава пряко през територията на общината, е от съществено значение за подобряване на достъпността и подобряване на транспортните ѝ връзки с останалите населени места в РБългария.

Транспортната инфраструктура на община Долна Митрополия съчетава четири вида транспорт – въздушен, сухопътен, воден и железопътен.

1.1. Географско местоположение.

Граници на Община Долна Митрополия:

- ✓ на изток - с община Плевен и община Гулянци,
- ✓ на запад - с община Кнежа и община Оряхово,
- ✓ на юг - с община Плевен и община Долни Дъбник,
- ✓ на север - с река Дунав.

Карта 1. Местоположение.



1.2. Природногеографска характеристика.

1.2.1. Релеф.

Територията на община Долна Митрополия е разположена на границата между Средната Дунавска равнина на югоизток и Западната Дунавска равнина на северозапад. Дунавската равнина е развита върху Мизийската плоча, която се отличава с плоско наслоен релеф. Основата ѝ е изградена от нагънати палеозойски метаморфни скали. Върху тях са отложени седиментни скали с мезозойска и неозойска възраст, а върху тях е развита плейстоценска льосова покривка. Дебелината на льосовата покривка се изменя от 40-60 до 100м.

Преобладаващият релеф на територията на община Долна Митрополия е равнинен и слабо хълмист, представен от предимно равнинни форми с малки абсолютни височини. Средната надморска височина е между 50 и 75 м.

1.2.2. Климат.

Община Долна Митрополия заема територия с типичен умерено-континентален климат. Лятото е горещо, а зимата студена. Ниската надморска височина и равнинният характер на релефа на север създават предпоставки за свободно преминаване на въздушни маси от север и северозапад с континентален и океански характер. Най – студеният месец е януари (средномесечна температура 0,8°C), а най – топлият месец е юли (средномесечна температура 24,8°C). Средната годишна температура в района е 12,36°C. В тази част на Дунавската равнина се проявява една от най – големите за България средногодишни температурни амплитуди – 25,2°C.

Средногодишните суми на валежите на територията на общината са около 550 мм/м².

Средногодишната продължителност на слънчевото греене е от 400 h до 1640 h – 1 450 kWh/m² годишно.

Община Долна Митрополия попада в зона със средногодишна скорост на вятъра: 3-4 m/s и енергиен потенциал: 100-150 W/m².

Налице са благоприятни предпоставки за изграждане на инсталации за производство на електроенергия от възобновяеми енергийни източници.

1.2.3. Почвено разнообразие.

Основен природен ресурс, с който общината разполага е почвеното богатство. Почвеното разнообразие е голямо и типично за Дунавската равнина. Най-широко разпространени са карбонатните и типични черноземи, излужени и оподзолени черноземи, глинест кафяв до тъмно кафяв лъос. Често срещани са лъосовидни и глинесто-песъкливи сиви горски почви и сиво-кафяви горски почви. На места са изразени слабо каменисти кафяви горски почви и рендзини. Благодарение на богатата хидрографска мрежа, силно разпространени са делувиялните и алувиално - делувиялните – ливадни почви. На територията на община Долна Митрополия не са регистрирани засоленни и кисели земи и почви.

Почвите в района на община Долна Митрополия се отличават с високо естествено плодородие, което в съчетание с умерено-континенталния климат, създава благоприятни предпоставки за интензивно развитие на земеделски дейности. Налице са благоприятни предпоставки за развитие на биоземеделие.

1.2.4. Полезни изкопаеми.

Сред подземните природни богатства на общината са кариери за пясък, глина и баластриери по теченията на реките Искър и Вит.

1.2.5. Хидрографска мрежа.

Територията на община Долна Митрополия се характеризира с висок воден потенциал – на север общината граничи с р. Дунав, а през територията ѝ преминават реките Искър, Вит и Гостилска, както и няколко на брой къси и малки рекички с дъждовно подхранване, които се пълнят основно през пролетта.

Територията на община Долна Митрополия спада към басейна на р. Дунав и влажните зони по нея. Дължината на река Дунав на територията на общината е около 11 110 м, от които около 9 850 м. са на територията на землището на с. Байкал и около 1 250 м. - на територията на землището на с. Крушовене.

Минералните води, в обхвата на общината, спадат към Мизийски артезиански басейн, като са предимно минерални води в домезозойския фундамент на Севернобългарската подутина. В землището на село Горна Митрополия е открит минерален извор.

Към 2020г. няма общински язовири на територията на общината.

Състоянието на хидрографската мрежа в компилация с посочените климатични условия в района благоприятстват отглеждането на зърнени култури, технически култури, овощни култури и други.

1.2.6. Горски фонд.

Общата площ на горския фонд на територията на община Долна Митрополия е 24 296 дка или 3,61% от общата територия на общината.

Горските ресурси, макар и не толкова разпространени, са богатство на общината. Те се явяват обитаема зона за редица фаунистични комплекси.

1.2.7. Флора и фауна.

Флората на територията на община Долна Митрополия е представена от дървесна храстовидна растителност, пасища и ливади. Поречието на р. Дунав се характеризира с изключително голямо биоразнообразие. Живописните брегове са обрасли с тополи, червена върба, черници, липи, дъб, ясен, конски кестен. От храстовидните видове се срещат шипка, глог, дрян, а от тревистите – блатно лютиче, водна леща, папур, тръстика. На територията на общината са регистрирани 14 вида вековни дървета.

Фауната е типична за района - зайци, чакали, диви прасета, катерица, златка, белка, сърни, пор, язовец, полевка, врана, фазан, пъдпъдък, яребица, гугутка, врабец, ластовица, щъркел, патици, влечуги, насекоми и други. Голям интерес представлява белият щъркел.

Най-голям интерес предизвиква птичият свят по Дунав. В района на пристанището на с. Байкал, местността „Липия“ и устието на р. Искър се наблюдава голямо разнообразие от водолюбиви птици — къдроглав пеликан, голям и малък корморан, бяла чапла, белоока потапница, морски орел, диви гъски, патици, дъждосвирци.

На територията на община Долна Митрополия са разположени три защитени зони – BG0000181 „река Вит“; BG0000335 „Карабоаз“; BG0000613 „Искър“ по смисъла на Закона за биологичното разнообразие.

През 2021г., съгласно разпоредбите на чл.12, ал.1 от Закона за биологичното разнообразие, са изготвени проекти на заповеди за обявяване на следните защитени зони, определени за опазване на природните местообитания и на дивата флора и фауна на територията на община Долна Митрополия: **защитена зона BG0000627 „Конунски дол“, разположена в землището на с. Гостиля, община Долна Митрополия.**

От Европейската екологична мрежа Natura 2000 в обхвата на община Долна Митрополия попадат части от защитени зони по Директивата за опазване на дивите птици /Директива 79/409/ЕЕС/ и две защитени зони по Директивата за опазване на природните местообитания и дивата флора и фауна /Директива 92/43/ЕЕС/.

1.3. Баланс на територията.

По данни на община Долна Митрополия 88.85% от територията на общината се използва за нуждите на селското стопанство. След нея следват териториите на населените места – 4.50%, територии за нуждите на горското стопанство – 3.61%, а водните течения и водни площи заемат 2.68% от територията. Най-нисък е дялът на териториите за добив на полезни изкопаеми и за нуждите на транспорта.

Фигура 2. Баланс на територията на община Долна Митрополия към 2019г.



Източник: Община Долна Митрополия

1.4. Основни изводи.

Проблеми

Не са установени проблеми на територията на община Долна Митрополия в резултат на общата характеристика.

Предимства

1. Граница с р. Дунав, непосредствено при с. Байкал.
2. Непосредствена близост до областния център - гр. Плевен.
3. Висока транспортна достъпност на територията на общината.
4. Наличие на въздушен, сухопътен, воден и железопътен транспорт.
5. Благоприятни условия на релефа за развитието на селищната и пътна инфраструктура.
6. Благоприятни климатични дадености за изграждане на инсталации за производство на електроенергия от ВЕИ - слънева и вятърна енергия.
7. Благоприятни предпоставки за интензивно развитие на земеделски дейности и развитие на биоземеделие.
8. Богата хидрографска мрежа.
9. Наличие на защитени зони и територии.
10. Богата флора и фауна.

Потенциали

1. През територията на община Долна Митрополия, непосредствено при с. Байкал, преминава един от коридорите на основната Транс-европейска транспортна мрежа - „Рейн-Дунав“.
2. Община Долна Митрополия попада в обхвата на агломерационен ареал Плевен, което в значителна степен предопределя нейното бъдещо развитие.
3. Развитие използването на ВЕИ.
4. Развитие на орнитологичен туризъм.
5. Развитие на приключенски и еко-туризъм.

2. Състояние на местната икономика.

2.1. Кратка характеристика на националната и областна икономика.

Община Долна Митрополия попада в обхвата на Северозападен район от ниво 2, който е на последно място сред районите на ниво NUTS 2 за страната по показателите за БВП и БДС и с най-малък принос към съвкупния национален БВП.

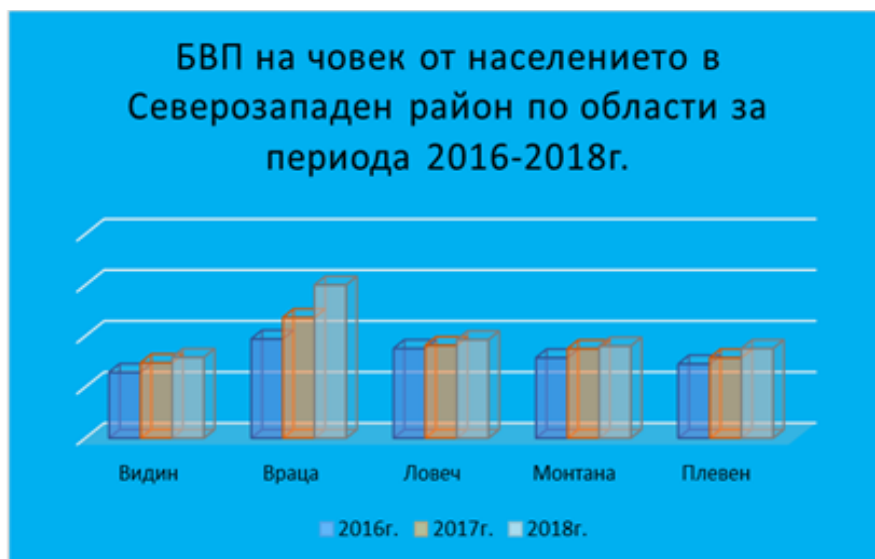
През 2018г. БВП на Северозападен район е 7 674 млн. лв. или 7% от БВП на България, а БДС – 6 655 млн. лв. или 7% от БДС на България.

По Брутен вътрешен продукт на човек от населението, Северозападният район отново заема последно място - 10 244 лв. на човек от населението за 2018г.

Приносът на област Плевен в БВП на СЗР за 2018г. е 2 131 млн. лв., или 27.77% от БВП на района и 1.94% от БВП на страната, като в рамките на Северозападен район, той е на второ място по този показател след област Враца.

Приносът на област Плевен в БВП на човек от населението на СЗР е 8 795 лв. за 2018г., при средно за района 10 244 лв. и за страната 15 615 лв. Област Плевен заема четвърто място в СЗР по този показател след областите Враца, Ловеч и Монтана.

Фигура 3. БВП на човек от населението в Северозападен район по области за периода 2016-2018г.



Източник: НСИ

Разпределението на Брутната добавена стойност (БДС), по сектори, е показателна за икономическата насоченост както на района, така и на областта. В сравнение с разпределението на БДС в национален мащаб, прави впечатление много по-високият дял на селското стопанство както на ниво Северозападен регион, така и на ниво област.

Фигура 4. Разпределение на Брутната добавена стойност (БДС) към 31.12.2018г. на национално ниво, Северозападен район и област Плевен към 2018г.



Източник: НСИ; собствени изчисления

2.2. Основни показатели за икономическото развитие на община Долна Митрополия.

Нефинансови предприятия

По данни на НСИ, към 2018г. броят на нефинансовите предприятия на територията на Северозападен район е 29 118 бр., а на територията на област Плевен - 9 797 бр., от които 457 бр. са на територията на община Долна Митрополия или 4.66% от нефинансовите предприятия в областта.

За периода 2014-2018г. броят на нефинансовите предприятия в общината е нараснал с 17 броя или е отбелязан ръст с 3.86%. спрямо 2014г. През 2018г. най-голям е броят на предприятията, опериращи в сектор „Търговия; ремонт на автомобили и мотоциклети“ – 151 броя (33.04%), следвани от предприятията, опериращи в сектор „Селско, горско и рибно стопанство“ – 125 броя (27.35%) и предприятията, опериращи в сектор „Преработваща промишленост“ – 38 броя (8.32%).

Фигура 5. Динамика в броя на нефинансовите предприятия на територията на община Долна Митрополия за периода 2014-2018г.



Източник: НСИ

Добавена стойност по факторни разходи

Икономическият профил на община Долна Митрополия съвпада с този на района и на областта.

Според данните от НСИ за добавена стойност по факторни разходи към 31.12.2018г., 49,85% от икономиката на общината е концентрирана в сектор „Селско, горско и рибно стопанство“, следван от сектор „Преработваща промишленост“ с 9,40% добавена стойност по факторни разходи и 3,78% - сектор „Търговия; ремонт на автомобили и мотоциклети“.

Фигура 6. Добавена стойност по факторни разходи на нефинансовите предприятия, % към 2018г.



Източник: НСИ; собствени изчисления

Нетни приходи от продажби на нефинансовите предприятия и произведена продукция

За периода 2014г. – 2018г. се наблюдава ръст на регистрираните НПП на нефинансовите предприятия в община Долна Митрополия с 21 625 хил. лв. (ръст от 9,78% през 2018г. спрямо 2014г.), както и на произведената продукция с 23 282 хил. лв. (ръст от 14,54% през 2018г. спрямо 2014г.) Динамиката на показателите за периода 2014-2018г. е представена във Фигура 7.

Фигура 7. Динамика на НПП и произведената продукция от нефинансовите предприятия в община Долна Митрополия за периода 2014 - 2018г. (хил. лв.)



Източник: НСИ

Делът на финансовия принос на НПП на нефинансовите предприятия на територията на община Долна Митрополия към областната икономика през 2018г. е 5.16%

Нетни приходи от продажби на предприятията на един жител към 31.12.

За периода 2014г.-2018г. нетните приходи от продажби на предприятията на територията на община Долна Митрополия нарастват с 2,08 хил. лв., т.е. темпът на прираст през 2018г. спрямо 2014г. е 17,87%.

Фигура 8. Динамика на нетните приходи от продажби на предприятията на един жител за периода 2014-2018г. (хил .лв.)



Източник: НСИ

Нетни приходи от продажби на предприятията на един нает (среден списъчен брой) в хил. лв.

Стойностите на показателя от 97,46 хил. лв. през 2014г. нарастват на 123,04 хил. лв. през 2018г. Темпът на прираст през 2019г. спрямо 2018г. е 26,25%.

Фигура 9. Динамика на нетните приходи от продажби на предприятията на един нает за периода 2014-2018г., в хил. лв.



Източник: НСИ

Разходи за придобиване на ДМА

За периода 2014-2018г. е отбелязан ръст на разходите за придобиване на ДМА с 29 876 хил. лв. , като през 2018г. най-голям е дялът на инвестициите в ДМА в сектор „Селско, горско и рибно стопанство“ – 31.75%, следвани от „Търговия; ремонт на автомобили и мотоциклети“ – 3.21% и „Преработваща промишленост“ - 2.4%.

Фигура 10. Динамика на разходите за придобиване на ДМА в община Долна Митрополия за периода 2014-2018г.



Източник: НСИ

Чуждестранни преки инвестиции

Анализ на преките чуждестранни инвестиции на територията на община Долна Митрополия не може да бъде извършен поради конфиденциалност на данните.

Направена е ретроспективна характеристика на направените инвестиции в общината за периода 2014-2017г.

През 2014г. стартира втори етап от модернизирани и обновяване на „Звезда“ АД – Долна Митрополия за изграждане на два изцяло нови цеха – за подготовка и пресоване на суровината и за маслена екстракция. Стойността на инвестицията е приблизително 10 милиона евро.

През 2016г. е сертифициран проект за изграждане на „Завод за производство на масло от полимери чрез студена каталитична конверсия и център за научно-развойна дейност“ в с. Победа. Размерът на инвестицията, като обща стойност на материални и нематериални активи, за периода на инвестицията възлиза на 6 825 000 лева.

В община Долна Митрополия е учредено сдружение "БГ ЕНЕРДЖИ ДМТ" ЕООД между община Долна Митрополия и „Симов Стан“ ЕООД. С решение на Общински съвет Долна Митрополия № 353/ 27.04.2017г. Община Долна Митрополия е мажоритарен собственик на дружеството със 67% дял. Земята в размер на 2 049.568 дка, която е апортирана на дружеството, е подходяща за различни инвестиции, в т.ч. изграждане и експлоатиране на централи за производство на електроенергия от ВЕИ.

Като цяло, територията на община Долна Митрополия е атрактивна за реализация на различни инвестиционни проекти - резултат от създадената благоприятна инвестиционна обстановка от местната власт и наличните предимства и потенциали на територията.

2.3. Анализ на общинската икономика по избрани сектори – характеристика и основни икономически показатели.

2.3.1. Селско стопанство.

Растениевъдство

По данни на Общинска служба по земеделие – гр. Долна Митрополия, селскостопанският фонд на община Долна Митрополия към 2018г. възлиза на 599 653 дка или 88,85% от цялата територия на общината. Обработваемата земя е 501 162 дка – 83,58% от цялата площ на селскостопанския фонд. Данните са представени в Таблица 1.

Таблица 1. Селскостопански фонд на община Долна Митрополия към 2018г.

Общо (дка)	Селскостопански фонд в т.ч.	Обработва еми площи	Необработваем и площи	Горски фонд дка
------------	-----------------------------	---------------------	-----------------------	-----------------

599 653 дка	Ниви	Ливади	Пасища и мери	Трайни насаждения	501 162 дка	74 195 дка	24 296 дка
					83,58%	12,37%	4,05%
	525 792	569	47 625	1371			

Източник: Общинска служба по земеделие –Долна Митрополия

По данни на Общинска служба по Земеделие-Долна Митрополия, за периода 2014-2019г. броят на земеделските стопанства е нараснал от 579 бр. на 646 бр., като най-голям е броят им в гр. Тръстеник. Данните са представени в Таблица 2.

Таблица 2. Брой на земеделските стопанства на територията на община Долна Митрополия за периода 2014-2019г.по населени места.

Населено МЯСТО	2014г.	2015г.	2016г.	2017г.	2018г.	2019г.
с. Байкал	12	22	23	26	22	21
с. Биволаре	18	22	21	22	19	25
с. Божурица	25	28	38	37	33	33
с. Брегаре	21	22	33	34	31	32
с. Горна Митрополия	44	41	45	37	38	39
с. Гостиля	17	29	33	32	31	30
гр. Долна Митрополия	47	42	60	57	55	53
с. Комарево	30	30	40	37	34	29
с. Крушовене	37	35	37	36	38	33
с. Ореховица	47	50	55	59	47	49
с. Победа	6	8	16	16	14	14
с. Подем	25	26	27	27	27	25
с. Рибен	53	49	51	43	39	33
с. Славовица	31	31	42	42	41	45
с. Ставерци	54	54	60	60	49	47
гр. Тръстеник	112	127	144	150	149	138
Общо	579	616	725	715	667	646

Източник: Общинска служба по земеделие – гр. Долна Митрополия

Най-разпространената отглеждана култура е пшеницата, следвана от царевичката и слънчогледа. Отглеждат се още рапица, ечемик, лозя и овес.

Произведената селскостопанска продукция се използва като суровина в местната преработвателна промишленост.

Таблица 3. Размер на засети площи с основни земеделски култури в община Долна Митрополия за периода 2015-2019г. (дка)

Вид	2015/2016г.	2016/2017г.	2017/2018г.	2018/2019г.
Пшеница	133788	112800	133491	148573
Ечемик	16160	10750	11277	8772
Рапица	30933	31843	30317	15811
Слънчоглед	125000	123772	113423	129750

Царевица	134276	152885	129728	141198
Овес	581	630	236	285
Лозя	832	760	762	767
Общо				

Източник: Общинска служба по земеделие – гр. Долна Митрополия

В община Долна Митрополия се намират някои от големите масиви - над 20 000 дка на зърнопроизводителите от цяла Северна България. Някои от по-големите зърнопроизводители на територията на общината са: „Слънчев дар“ АД, „Зърнени храни- ДМ“ ЕООД, „Плевен Агро Консулт“ ЕООД, ЕТ "Хелга - Светла Стоянова“, „Агримарт“ ЕООД, „Биотекс“ ЕООД и други.

На територията на общината функционират 2 земеделски кооперации за зърнопроизводство и производство на маслодайни култури – „Нов път“ в село Ореховица И ЗКПТУ „Златен клас“ в с. Ставерци. В гр. Тръстеник е регистриран земеделски производител за производство и търговия със 66 тона биологични шипки. В с. Подем развива дейност фирма „Екобиофарм“ за отглеждане на калифорнийски червеи, които превръщат биологичните отпадъци във висококачествени протеини и се използват за наторяване на биологичното производство.

В общината са поставени основните на биоземеделието с тенденция за увеличаване броя на биологичните стопанства.

Животновъдство

Животновъдството в община Долна Митрополия също е застъпено като основно се отглеждат овце, говеда, кози, пчелни семейства и птици.

Таблица 4. Отглеждани животни в община Долна Митрополия за периода 2014-2019г.

Вид	2014г.	2015г.	2016г.	2017г.	2018г.	2019г.
Говеда	1620	2844	2551	1142	1009	2319
Биволи	-	3	-	-	-	-
Овце	2652	4060	4598	3067	3065	2798
Кози	980	1164	1230	1438	1247	1191
Свине	-	-	-	-	-	-
Птици	6000	192472	101400	177000	51500	64600
Пчелни семейства	6632	7818	7965	8307	6666	6890

Източник: Общинска служба по земеделие – гр. Долна Митрополия

В с. Ставерци развива дейност един от най-големите производители на яйца в България – „Пилигрим 67“ ЕООД с база за отглеждане на бройлери.

Други по-големи фирми в бранша на територията на общината са:

- ✓ „Дитроникс“ ООД, с. Горна Митрополия – производство на пилета;
- ✓ „ССБ“ в с. Байкал - ферма за крави;
- ✓ „Любесмо 88“ ООД, с. Рибен - стопанство за крави;
- ✓ „АГРОТЕРИД Комерс“ ООД, с. Комарево – ферма за овце;
- ✓ ЕТ „Шкодра-Н-Николай Петров“, с. Комарево – говедовъдство;

- ✓ ЕТ „Ирко – Никола Димитров“, с. Подем – говедовъдство и други.

Навсякъде в общината е добре развито пчеларството. В община Долна Митрополия функционира Общинска пчеларска организация Долна Митрополия. Пчеларски дружества развиват дейности в различни населени места в общината.

В с. Рибен се произвежда биологичен мед от 200 пчелни семейства с добив 2 тона. В с. Крушовене ЕТ „Медения-Божидар Миразчийски“ има биологичен пчелин.

В общината са поставени основните на биологичното животновъдство с тенденция за увеличаване броя на биологичните стопанства.

Горско стопанство

Горите и горските територии в община Долна Митрополия се стопанисват и управляват от ДГС-Плевен. Относителния дял на територията, обхваната от горски масиви е 3,61% или 24 296 дка от територията на общината. Преобладава широколистната растителност. Най-чести представители са тополата и акациите, които се отглеждат за промишлени нужди.

Някои от фирмите, които развиват дейност в сектора са ЕТ "Чоки – 59 – Димитър Александров", ЕТ "Васко Крумов" и други.

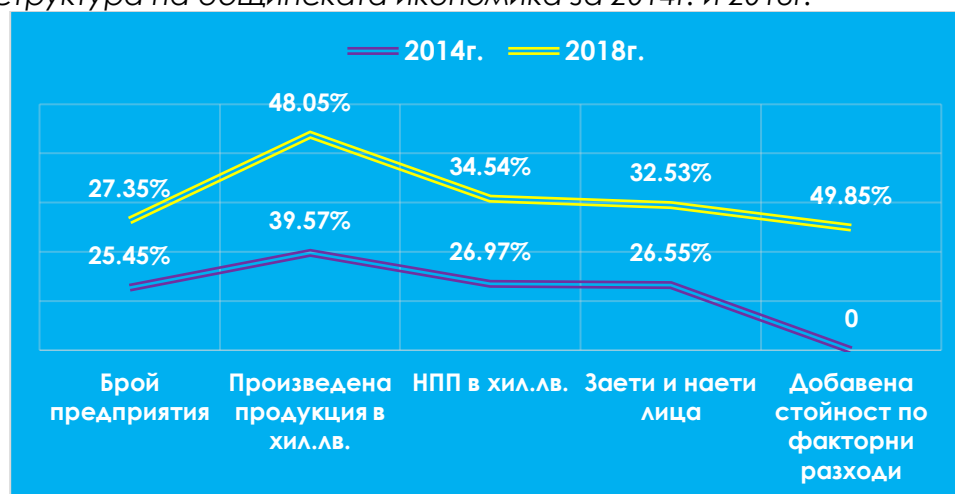
Данните за основните икономически показатели на нефинансовите предприятия на територията на община Долна Митрополия, опериращи в сектор „Селско, горско и рибно стопанство“ към 2018г. и изменението на относителния им дял в общата структура на общинската икономика през 2018г. спрямо 2014г. са представени в Таблица 5.

Таблица 5. Основни икономически показатели на нефинансовите предприятия в сектор „Селско, горско и рибно стопанство“ към 31.12.2018г. и изменение на относителния им дял в общата структура на общинската икономика през 2018г. спрямо 2014г.

Показател	Стойност	Отн. дял	Изменение 2018г./2014г.
Брой предприятия	125	27.35%	ръст с 1,9%
Произведена продукция (хил. лв.)	88 075	48.05%	ръст с 8,48%
НПП (хил. лв.)	83 835	34.54%	ръст с 7,57%
Заети и наети лица	927	32.53%	ръст с 5,98%
Добавена стойност по факторни разходи (хил. лв.)	38456	49,85%	няма данни за 2014г.

Източник: НСИ; собствени изчисления

Фигура 11. Динамика на отн. дял на основните икономически показатели на нефинансовите предприятия в сектор „Селско, горско и рибно стопанство“ в общата структура на общинската икономика за 2014г. и 2018г.



Източник: НСИ; собствени изчисления

За периода 2014-2018г., е регистриран ръст на броя на предприятията, опериращи в сектора, ръст на произведената продукция, ръст на НПП, както и на заетите и на наетите лица.

Анализ на изменението на БДС по факторни разходи не може да бъде извършен поради липса на данни за показателя за 2014г.

Налице е ясно изразен селскостопански профил на икономиката на общината.

2.3.2. Преработваща промишленост.

Икономиката на общината се характеризира с преобладаваща хранително-вкусова промишленост, свързана със земеделието и друга малка преработваща промишленост, дърво и текстил. Промислените предприятия в общината са 30 на брой, като 10 от тях са ситуирани в гр. Долна Митрополия, 6 бр. са в гр. Тръстеник, 3 бр. в с. Горна Митрополия, 2 бр. в с. Крушовене, 2 бр. в с. Комарево, 2 бр. в с. Ставерци, 2 бр. в с. Ореховица, 2 бр. в с. Подем и 1 бр. в с. Славовица. Предприятията работят основно в сферата на храните, като преобладават тези за производство на захарни изделия, преработка на зърнени култури и други.

Някои от по-големите фирми, развиващи дейност в сектора са:

- ✓ „Си Ко“ ООД - производство и търговия с белен слънчоглед и слънчогледов чипс;
Фирмата е сертифицирана за износ на 47 720 кг. биологичен слънчоглед.
- ✓ „Българска захар“ ЕАД – производство на захарни изделия;
- ✓ „Евамел“ ЕООД с. Ореховица – производство на висококачествено брашно;
- ✓ „Биотекс“, с. Ореховица – производство на пълнозърнесто брашно от лимец, грахам, царевица, ръж и типово пшенично брашно, хлебни изделия;

- ✓ „БГ Екопроджект“, гр. Тръстеник- червен калифорнийски червей и оползотворяване на органични отпадъци и утайки за производство на органична тор.

С преработка на месни и млечни продукти се занимават и някои от животновъдните ферми.

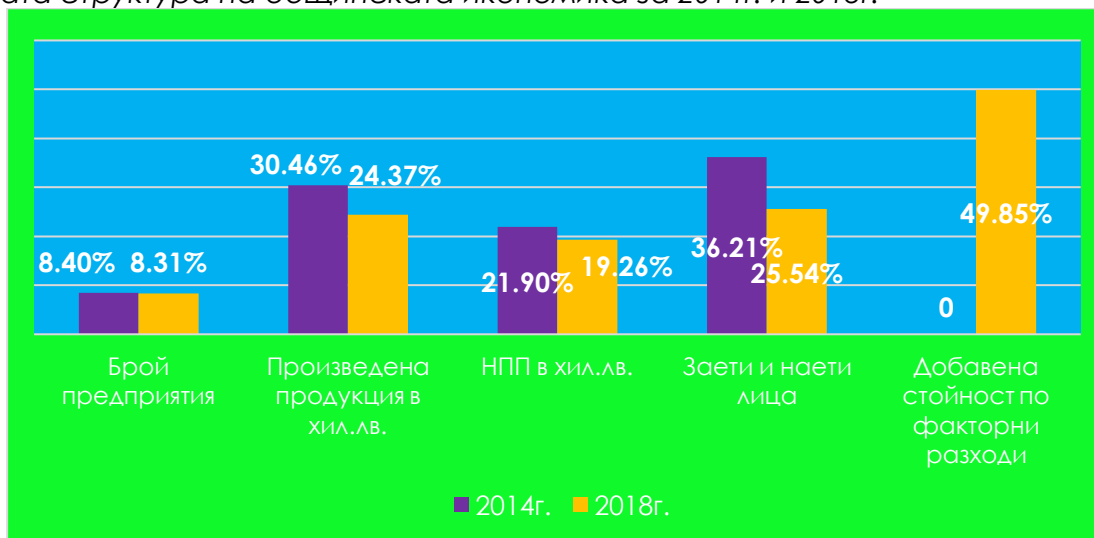
Данните за основните икономически показатели на нефинансовите предприятия на територията на община Долна Митрополия, опериращи в сектор „Преработваща промишленост“ към 2018г. и изменението на относителния им дял в общата структура на общинската икономика през 2018г. спрямо 2014г. са представени в Таблица 6.

Таблица 6. Основни икономически показатели на нефинансовите предприятия в сектор „Преработваща промишленост“ към 31.12.2018г. и изменение на относителния им дял в общата структура на общинската икономика през 2018г. спрямо 2014г.

Показател	Стойност	Отн. дял	Изменение 2018г./2014г.
Брой предприятия	38	8.31%	намаление с 0,09%
Произведена продукция (хил. лв.)	44 680	24.37%	намаление с 6,09%
НПП (хил. лв.)	46 758	19.26%	намаление с 2,64%
Заети и наети лица	728	25.54%	намаление с 10,67%
Добавена стойност по факторни разходи (хил. лв.)	7 252	9,40%	няма данни за 2014г.

Източник: НСИ; собствени изчисления

Фигура 12. Динамика на отн. дял на основните икономически показатели на нефинансовите предприятия в сектор „Преработваща промишленост“ в общата структура на общинската икономика за 2014г. и 2018г.



Източник: НСИ; собствени изчисления

За периода 2014-2018г., е регистриран спад в броя на предприятията, опериращи в сектора, както и намаление в стойностите на основните финансови показатели на нефинансовите предприятия.

Анализ на изменението на БДС по факторни разходи не може да бъде извършен поради липса на данни за показателя за 2014г.

2.3.3.Туризъм.

На територията на община Долна Митрополия успешно могат да бъдат развивани различни видове туризъм, чието съчетаване би довело до обособяване на комплексни туристически продукти.

Туристически атракции

През 2018г. община Долна Митрополия стартира проект „Туризмът като връзка за перспективно развитие на трансграничния регион“, финансиран по Програма INTERREG V-A Румъния-България 2014-2020 чрез Европейския фонд за регионално развитие ДБФП №99127/31.08.2018 г. Водещ бенефициент е община Долна Митрополия в сътрудничество с община Мотатей и Църковно настоятелство „Сейнт Николас“, община Мотатей. С реализацията на проекта ще се извърши опазване и частично възстановяване на каменни стени, социализация на обществените зони и видеонаблюдение, изграждане на информационен и посетителски център с прилежаща инфраструктура, паркинг, общо пространство и създаване от паркова зона при римската пътна станция Ад Путеа.

Туристическа инфраструктура

Към момента няма изградени туристически маршрути и еко пътеки в общината, което затруднява достъпа до туристическите обекти. Необходимо е да се предвидят дейности за подобряване достъпа до туристическите обекти в т.ч. изграждане на туристически маршрути, еко пътеки и велоалеи.

През програмен период 2021-2027г. съгласно Интегрираната териториална стратегия за развитие на Северозападен регион, е заложен като приоритетен проект „Туристически маршрут „Виа Траяна Балканика“, община Ловеч, община Троян/Троянския проход и продължаващ през общините Сопот, Карлово и Хисаря, община Плевен, община Долна Митрополия“.

Информационно обслужване на туристите

Дейностите в тази насока през новия програмен период трябва да са насочени към подобряване информационното обслужване на туристите чрез изграждане на туристически информационен център в общината и посетителски центрове към атрактивни за туристите обекти.

Места за настаняване

Основно местата за настаняване на туристи се намират в село Байкал, което го определя като основна туристическа дестинация и курортно селище в общината. В с. Горна Митрополия функционира спа хотел „ХЕЛГА“. На територията на общината се предлагат и стаи за гости.

Легловата база на този етап задоволява нуждите на посетителите на общината. Необходимо е да се предприемат действия за разширяване на мрежата от места за настаняване на туристи.


Данните за основните икономически показатели на нефинансовите предприятия на територията на община Долна Митрополия, опериращи в сектор „Хотелиерство и ресторантьорство“ към 2018г. и изменението на относителния им дял в общата структура на общинската икономика през 2018г. спрямо 2014г. са представени в Таблица 7.

Таблица 7. Основни икономически показатели на нефинансовите предприятия в сектор „Хотелиерство и ресторантьорство“ към 31.12.2018г. и изменение на относителния им дял в общата структура на общинската икономика през 2018г. спрямо 2014г.

Показател	Стойност	Отн. дял	Изменение 2018г./2014г.
Брой предприятия	35	7.66%	намаление с 2,11%
Произведена продукция (хил. лв.)	409	0.22%	ръст с 0.01
НПП (хил. лв.)	1 067	0.44%	намаление с 0.02%
Заети и наети лица	84	2.94%	ръст с 0.12%
Добавена стойност по факторни разходи (хил. лв.)	236	0.31	няма данни

Източник: НСИ; собствени изчисления

Фигура 13. Динамика на отн. дял на основните икономически показатели на нефинансовите предприятия в сектор „Хотелиерство и ресторантьорство“ в общата структура на общинската икономика за 2014г. и 2018г.



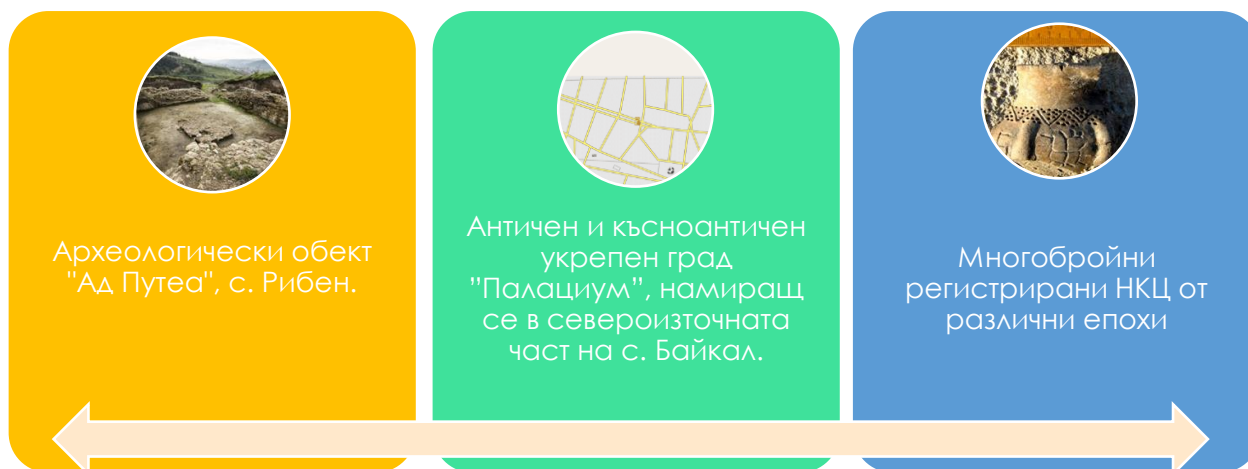
Източник: НСИ; собствени изчисления

За периода 2014-2018г. се наблюдават леки колебания в посочените показатели. Като цяло секторът е слабо развит. Необходимо е да се предприемат комплексни действия за развитие на туристически атракции, туристическа инфраструктура и места за настаняване на туристи.

Ресурси и потенциали за развитие на туризма в община Долна Митрополия

В тази част на анализа в синтезиран вид са представени идентифицираните възможности за развитие на различни форми на туризъм въз основа на наличните ресурси и потенциали на община Долна Митрополия.

Развитие на културно-исторически туризъм на база археологическите ресурси на община Долна Митрополия



Развитие на културно-исторически туризъм на база ресурси с архитектурна, художествена и историческа стойност на община Долна Митрополия



Развитие на религиозен туризъм в община Долна Митрополия

През 2018г. стартира изграждане на параклис „Рождество на свети Йоан Кръстител“ и мъжки манастир метох на Църногорския манастир „Свети безсребреници Козма и Дамян“ в с. Брегаре. Предвижда се съществуващата сграда да дава възможност за пренощуване на 10-15 души, като на следващ етап се предвижда и да бъде разширена.

Това ще бъде първият манастир на територията на цялата Плевенска епархия.

В комбинация със съществуващите религиозни храмове на територията на общината ще се създадат значителни предпоставки за развитие на религиозен и туризъм в община Долна Митрополия.

Развитие на фестивален, събитийен и творчески туризъм

В община Долна Митрополия са съхранени местните традиции и обичаи, които съхраняват колорита на общината.

Някои от по-значимите културни прояви в община Долна Митрополия са :

- ✓ „Астро парти“ - Байкал;
- ✓ „Бианале на детската рисунка“, гр. Тръстеник; Празник на детското танцово изкуство, гр. Долна Митрополия;
- ✓ Общинска декада на културата и изкуството в гр. Тръстеник;
- ✓ Общински преглед на самодейните състави към читалищата и клубовете на пенсионера с музика, песен и танц в сърцата.

Приключенски и еко-туризъм



На територията на община Долна Митрополия са разположени три защитени зони – BG0000181 „река Вит“; BG0000335 „Карабоаз“; BG0000613 „Искър“ по смисъла на Закона за биологичното разнообразие. Предстои добавяне на защитена зона BG0000627 „Конунски дол“, разположена в землището на с. Гостиля, община Долна Митрополия. От Европейската екологична мрежа Natura 2000 в обхвата на община Долна Митрополия попадат части от защитени зони по Директивата за опазване на дивите птици /Директива 79/409/ЕЕС/ и две защитени зони по Директивата за опазване на природните местообитания и дивата флора и фауна /Директива 92/43/ЕЕС/.

Орнитологичен туризъм



Богатото биоразнообразие на община Долна Митрополия създава предпоставки за развитие на орнитологичен туризъм. Най-голям интерес предизвиква птичият свят по Дунав. Голям интерес представлява белият щъркел.

Ловен туризъм



В общината са налични значителни предпоставки за развитието на ловния и риболовния туризъм. Възможности за ловен туризъм предоставят островите Борил и Орля, намиращи се срещу с. Байкал. В землището на с. Байкал има обособено ловно поле в което лова е организирана ловна дружинка.

2.3.4. Търговия и услуги.

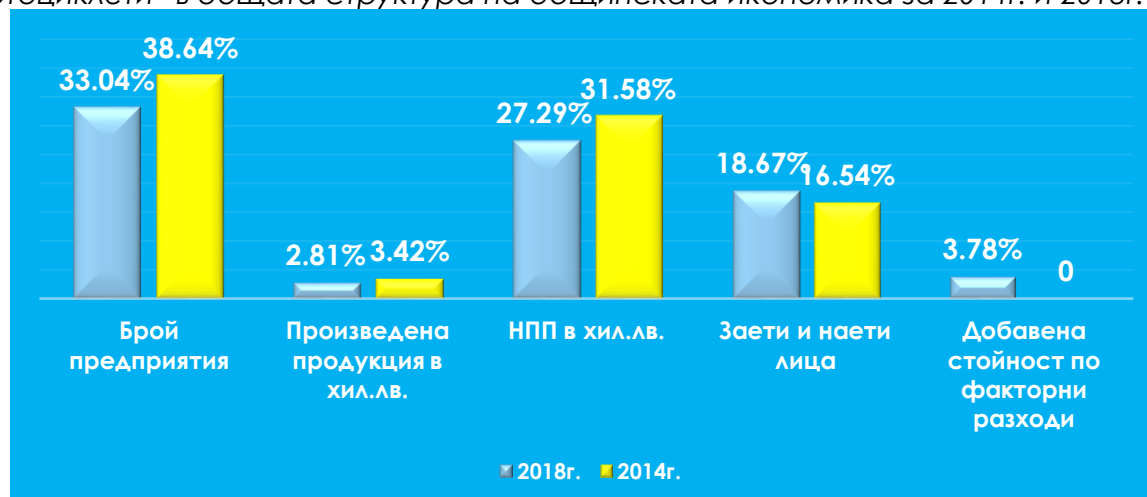
Предприятията, опериращи в сектора са съсредоточени предимно в гр. Долна Митрополия – 41 големи търговски обекти за храни, дрехи, бяла и черна техника и други като някои са част от големи търговски вериги. Данните за основните икономически показатели на нефинансовите предприятия на територията на община Долна Митрополия, опериращи в сектор „Търговия, ремонт на автомобили и мотоциклети“ към 2018г. и изменението на относителния им дял в общата структура на общинската икономика през 2018г. спрямо 2014г. са представени в Таблица 8.

Таблица 8. Основни икономически показатели на нефинансовите предприятия в сектор „Търговия, ремонт на автомобили и мотоциклети“ към 31.12.2018г. и изменение на относителния им дял в общата структура на общинската икономика през 2018г. спрямо 2014г.

Показател	Стойност	Отн. дял	Изменение 2018г./2014г
Брой предприятия	151	33.04%	намаление с 5,6%
Произведена продукция (хил .лв.)	5 168	2.81%	намаление с 0,61%
НПП (хил. лв.)	66 254	27.29%	намаление с 4,29%
Заети и наети лица	532	18.67%	ръст с 2,13%
Добавена стойност по факторни разходи (хил. лв.)	2 917	3,78%	няма данни

Източник: НСИ; собствени изчисления

Фигура 14. Динамика на отн. дял на основните икономически показатели на нефинансовите предприятия в сектор „Търговия, ремонт на автомобили и мотоциклети“ в общата структура на общинската икономика за 2014г. и 2018г.



Източник: НСИ; собствени изчисления

За периода 2014-2018г., е регистриран спад в броя на предприятията, опериращи в сектор „Търговия, ремонт на автомобили и мотоциклети“, както и намаление в стойностите на основните финансови показатели на нефинансовите предприятия. Малък ръст се наблюдава единствено при броя на заетите и наетите лица.

Анализ на изменението на БДС по факторни разходи не може да бъде извършен поради липса на данни за показателя за 2014г.

2.3.5. Други сектори.

Други развити сектори в общинската икономика са „Транспорт, складиране и пощи“ с 3,73% добавена стойност по факторни разходи през 2018г., сектор „Хуманно здравеопазване и социална работа“ с 1,08% добавена стойност по факторни разходи през 2018г., и сектор „Култура, спорт и развлечения“ с 1,08% добавена стойност по факторни разходи.

2.4. Основни изводи.

Проблеми

1. Нисък относителен дял на нефинансовите предприятия спрямо област Плевен и приноса им към областната икономика.
2. Липса на туристическа инфраструктура.
3. Липса на достъпност до туристическите обекти.
4. Недостатъчна база за настаняване на туристи.

Предимства

1. Ръст на основните показатели за икономическото развитие на община Долна Митрополия за периода 2014-2018г.
2. Атрактивност на общината за привличане на нови инвестиции.
3. Висок дял на обработваемите площи в общината.
4. Силно развит селскостопански профил на икономиката, с доминиращо зърнопроизводство. В община Долна Митрополия са съсредоточени едни от най-големите зърнопроизводители в района.
5. Добре развита мрежа на земеделските стопанства в общината.
6. Наличие на стопанства за производство на биологична продукция.
7. Произведената селскостопанска продукция се използва като суровина в местната преработвателна промишленост.
8. Добре развити зеленчукопроизводство и трайни насаждения.
9. Развита хранително-вкусова промишленост.
10. Богат потенциал и предпоставки за развитие на различни форми на туризъм.

Потенциали

1. Продължаване съживяването на икономиката на общината.
2. Продължаване развитието на високоинтензивно селско стопанство. Технологична модернизация на съществуващите стопанства. Изграждане на мрежа и пазар за местните земеделски производители.
3. Развитие на стопанствата за биологично производство.
4. Продължаване и стимулиране развитието на пчеларството в общината.
5. Продължаване и стимулиране развитието на зеленчукопроизводството в общината.
6. Реализация на проекти за оползотворяване на органични отпадъци и утайки за производство на органична тор.
7. Развитие на туристически атракции и туристическа инфраструктура.
8. Развитие на културно-исторически туризъм; религиозен туризъм; фестивален, събитийен и творчески туризъм; приключенски и еко-туризъм; орнитологичен туризъм; ловен туризъм.
9. Съвместни проекти с други общини (местни и чуждестранни) в сферата на туризма.
10. Реализация на нови инвестиционни проекти на територията на общината в различни сфери - ВЕИ, селско стопанство и други.
11. Развитие на ПЧП.

3. Развитие на социалната сфера и човешки ресурси.

3.1. Състояние и тенденции в демографското развитие на община Долна Митрополия.

Население

По данни на НСИ, населението на община Долна Митрополия към 31.12.2019г. наброява 17 354 жители, което представлява 7.34% от населението на област Плевен. По брой население, общината се нарежда на 3-то място в областта след общините Плевен и Червен бряг.

Фигура 15. Разпределение на населението по общини в област Плевен към 31.12.2019г.



Източник: НСИ

За периода 2014-2019г. населението на община Долна Митрополия е намаляло с 1 636 души. Общият темп на намаление на населението през 2019г. спрямо 2014г. е 8.61%

Фигура 16. Динамика на населението на община Долна Митрополия за периода 2014-2019г.



Източник: НСИ

За разглеждания период се наблюдава намаление на населението във всички населени места на общината. Данните са представени в Таблица 9.

Таблица 9. Динамика на населението по населени места в община Долна Митрополия за периода 2014-2019г. и изменение през 2019г. спрямо 2014г.

Населено място	2014г.	2015г.	2016г.	2017г.	2018г.	2019г.	Темп на прираст/темп на намаление 2019г./ 2014г.
с. Байкал	438	416	406	397	370	345	-21,23%
с. Биволаре	572	560	559	553	533	520	-9,09%
с. Божурица	1024	1027	1017	990	970	935	-8,69%
с. Брегаре	576	573	561	542	503	476	-17,36%
с. Горна Митрополия	1694	1662	1662	1648	1607	1574	-7,08%
с. Гостиля	200	192	182	176	169	159	-20,50%
гр. Долна Митрополия	2912	2900	2871	2829	2790	2780	-4,53%
с. Комарево	1136	1093	1069	1040	1003	986	-13,20%
с. Крушовене	897	881	858	835	792	776	-13,49%
с. Ореховица	1283	1295	1283	1244	1201	1200	-6,47%
с. Победа	436	425	418	413	410	401	-8,03%
с. Подем	861	889	889	850	801	802	-6,85%
с. Рибен	653	646	640	628	623	608	-6,89%
с. Славовица	485	493	482	464	434	436	-10,10%
с. Ставерци	1627	1580	1542	1519	1472	1425	-12,42%
гр. Тръстеник	4196	4123	4072	4052	4016	3931	-6,32%

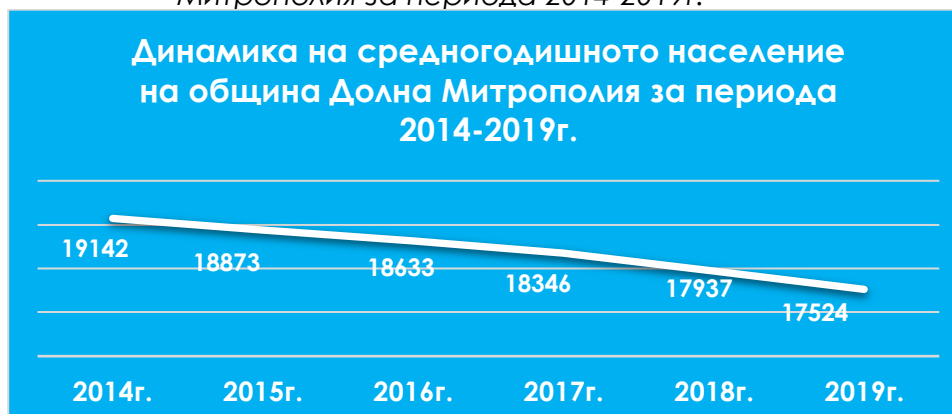
Източник: НСИ; собствени изчисления

Видно от представените данни, населението на всички населени места в общината намалява за периода 2014-2019г. Най-голям е темпът на намаление в с. Байкал, с. Гостиля и с. Брегаре. Най-нисък е темпът на намаление в общинския център гр. Долна Митрополия, гр. Тръстеник и с. Ореховица.

Средногодишно население

Средногодишното население на общината респективно също намалява за анализирания период 2014-2020г.

Фигура 17. Динамика на средногодишното население на община Долна Митрополия за периода 2014-2019г.



Източник: НСИ

Гъстота на населението

Промените в броя на населението на община Долна Митрополия се отразяват и на неговата гъстота и териториално разпределение. Стойностите ѝ също намаляват от 28.2 д./кв. км през 2014г. на 25.7 д./кв. км. през 2019г.

Фигура 18. Динамика на гъстотата на населението на община Долна Митрополия за периода 2014-2019г. (д./кв. км.)



Източник: НСИ

Степен на урбанизация

Делът на градското население в общината през 2019г. е 38,67%, а делът на населението, което живее в селата е 61,33%.

Най-населеното място в общината е гр. Тръстеник, в който е съсредоточено 22,65% от населението на общината, следван от гр. Долна Митрополия - 16,02%. От селата - най-населени към 2019г. са с. Горна Митрополия с 9,07%, с. Ставерци - 8,21% и с. Ореховица, в което са съсредоточени 6,91% от населението.

Анализът на динамиката на дела на градското население и населението в селата в общината за периода 2014-2019г. показва леко нарастване на дела на градското население.

Фигура 19. Динамика на отн. дял на градското население и населението в селата в община Долна Митрополия за периода 2014-2019г.



Източник: НСИ; собствени изчисления

Сравнителни данни за степента на урбанизация на населението на община Долна Митрополия и останалите общини в рамките на област Плевен към 2019г. са представени в Таблица 10.

Таблица 10. Сравнителни данни за степента на урбанизация на населението на община Долна Митрополия и останалите общини в рамките на област Плевен към 2019г.

Област/Община	Общо	Отн. дял на населението			
		В градовете	В селата		
Област Плевен	236305	158186	66,94%	78119	33,06%
Белене	8208	6860	83,58%	1348	16,42%
Гулянци	10083	2835	28,12%	7248	71,88%
Долна Митрополия	17354	6711	38,67%	10643	61,33%
Долни Дъбник	10529	3759	35,70%	6770	64,30%
Искър	5837	2770	47,46%	3067	52,54%
Кнежа	11978	9207	76,87%	2771	23,13%
Левски	17057	8623	50,55%	8434	49,45%
Никопол	7770	2828	36,40%	4942	63,60%
Плевен	117984	98576	83,55%	19408	16,45%
Пордим	5385	1812	33,65%	3573	66,35%
Червен бряг	24120	14205	58,89%	9915	41,11%

Източник: НСИ, собствени изчисления

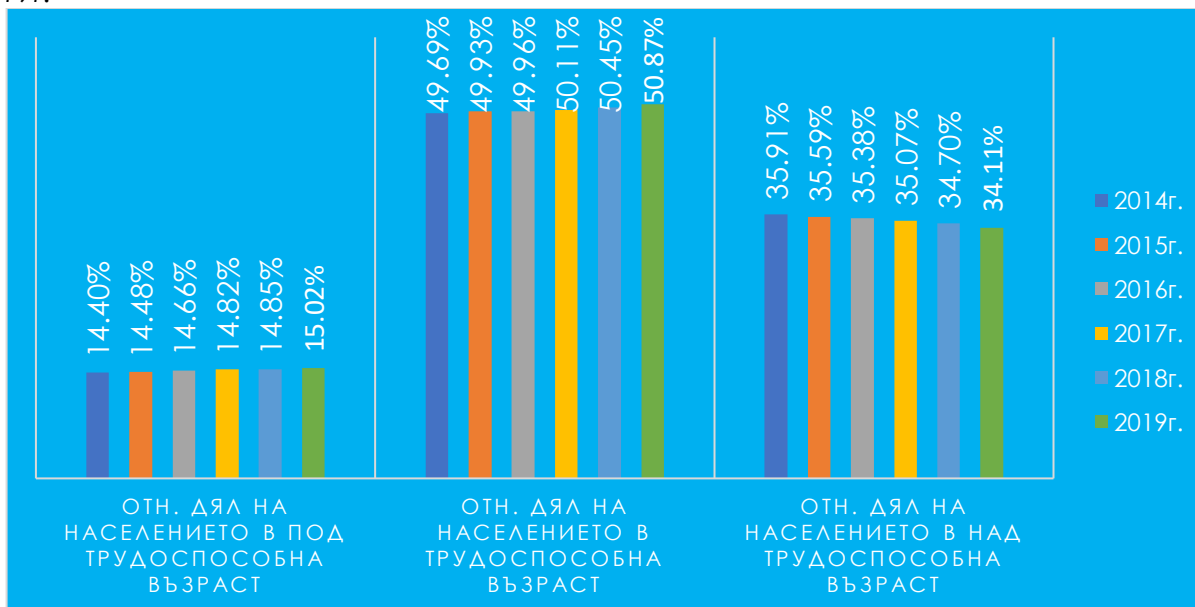
Негативната тенденция на намаляване на числеността на населението е типична не само за община Долна Митрополия, но и за целия Северозападен регион. От шестте района в страната най-голямо намаление на населението е регистрирано за Северозападен район. Областите с най-голям спад на населението за 2018г. са Смолян, Видин, Монтана, Враца, Ловеч, Плевен, Ямбол.

Структура на населението

Възрастова структура на населението

Към 2019г. възрастовата структура на населението на община Долна Митрополия се характеризира с нисък дял на населението в под трудоспособна възраст и висок дял на населението в трудоспособна и над трудоспособна възраст.

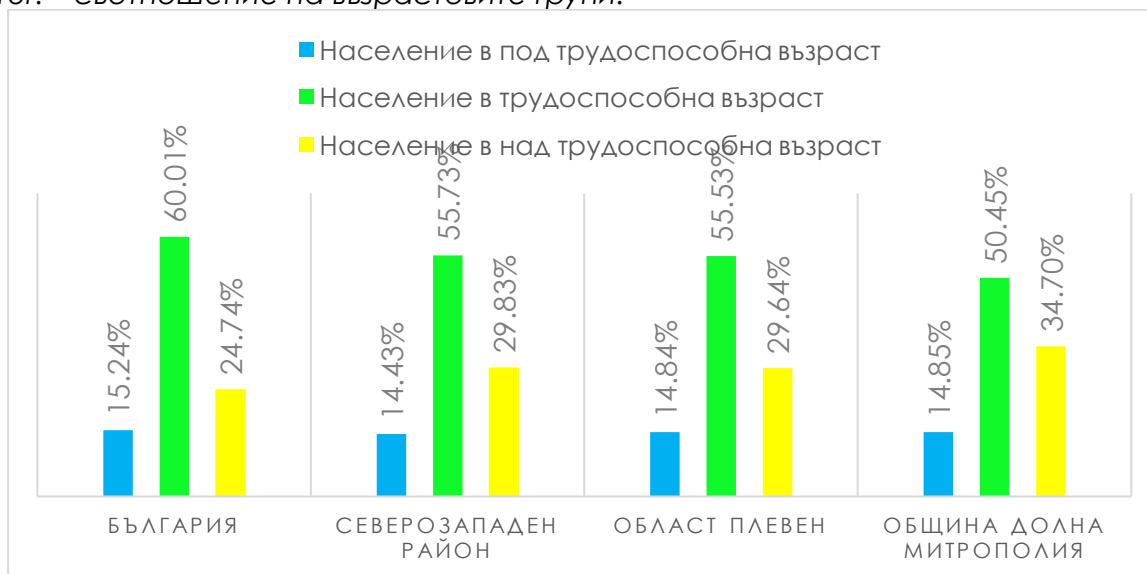
Фигура 20. Динамика в съотношенията на възрастовите групи за периода 2014-2019г.



Източник: НСИ, собствени изчисления

Възрастовата структура на населението на община Долна Митрополия е характерна за областта и региона. За периода 2014-2019г. се наблюдава постепенен лек прираст на населението в под трудоспособна възраст, което е предпоставка за стабилизиране възпроизводствения процес на населението. Налице е и лек спад в дела на населението в над трудоспособна възраст. Сравнителни данни за възрастовата структура на населението на РБългария, Северозападен регион за планиране от ниво 2, област Плевен и на община Долна Митрополия към 2018г. са представени във Фигура 21.

Фигура 21. Възрастова структура на населението на РБългария, Северозападен регион за планиране от ниво 2, област Плевен и община Долна Митрополия към 2018г. – съотношение на възрастовите групи.



Източник НСИ; собствени изчисления

Коефициент на възрастова зависимост – отношение на населението на 65 и повече години към населението на 0-15 години

Показателят показва степента на застаряване на населението. Динамиката на показателя за периода 2016-2019г.

Фигура 22. Динамика на коефициента на възрастова зависимост 65+ към 0-15г. за периода 2016-2019г., община Долна Митрополия



Източник: НСИ; собствени изчисления

Въпреки регистрираната висока стойност през 2019г. е видно, че за периода 2016-2019г. се наблюдава положителна тенденция на намаляване стойността на показателя.

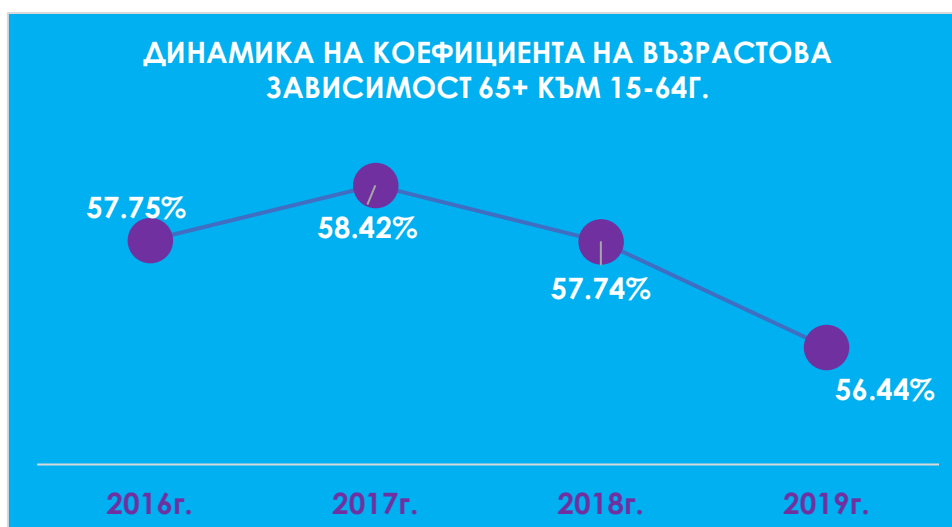
По данни на И.П.И. , коефициентът на възрастова зависимост – отношение на населението на 65 и повече години към населението на 0-15 години за област Плевен към 2019г. е 188,20%.

Коефициент на възрастова зависимост – отношение на населението на 65 и повече години към населението на 15-64 години

Показателят показва съотношението между лицата на възраст над 65 години, които са предимно икономически неактивни, и лицата в активна възраст. По-високият коефициент на възрастова зависимост показва влошаване на възрастовата структура на населението, което рефлектира върху пазара на труда, икономическия растеж и други.

Динамиката на показателя за периода 2016-2019г. е представена във Фигура 23.

Фигура 23. Коефициент на възрастова зависимост –65 + към 15-64 години , община Долна Митрополия



Източник; НСИ; собствени изчисления

Въпреки регистрираната висока стойност през 2019г. е видно, че за периода 2016-2019г. се наблюдава положителна тенденция на намаляване стойността на показателя.

По данни на И.П.И. , коефициентът на възрастова зависимост – отношение на населението на 65 и повече години за област Плевен към 2019г. е 39.50%.

Полова структура на населението

Половата структура на населението на община Долна Митрополия към 2018г. се характеризира с лек превес на жените над мъжете - 49,18% мъже и 50,82% жени. За сравнение, съотношението през 2014г. е 48,70% мъже и 51,33% жени.

Образователна структура на населението

По данни от последното преброяване на НСИ, най-голям е дялът на населението със средно образование – 39,72%, следван от дела населението с основно образование – 36,38%. Дялът на висшистите е 6,3%.

Към момента не са налични актуални данни за образователната структура на населението.

Етническа структура на населението

По данни от последното преброяване на НСИ, в община Долна Митрополия преобладава дялът на населението от българската етническа група- 90,31% от населението, следван от представителите на ромската етническа група с 6,25% и турската етническа група с 2,68%.

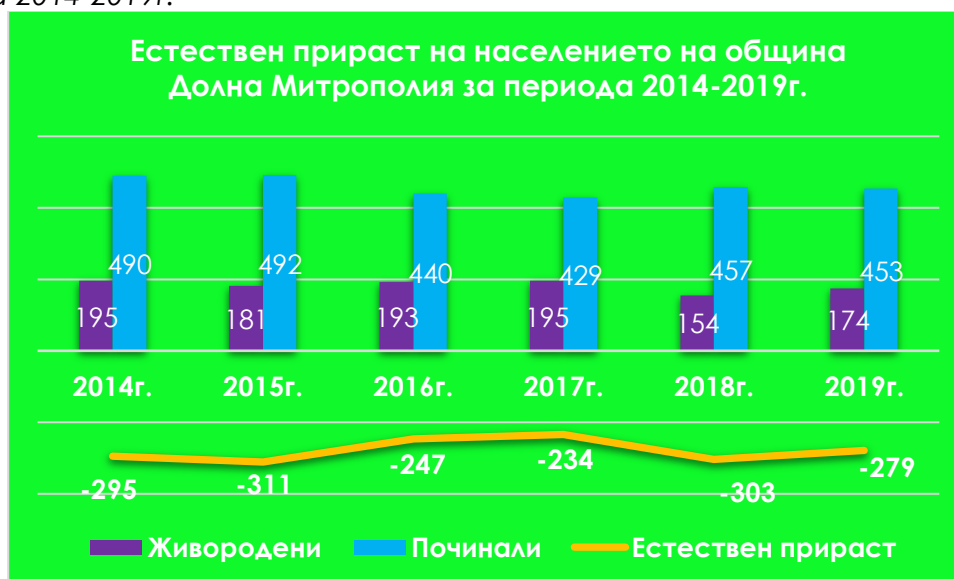
Към момента не са налични актуални данни за етническата структура на населението.

Естествено движение на населението

Естествен прираст

Естественият прираст на населението на община Долна Митрополия за периода 2014-2019г. е отрицателен. Данните са представени във Фигура 24.

Фигура 24. Естествен движение на населението на община Долна Митрополия за периода 2014-2019г.



Източник: НСИ

Отрицателния естествен прираст на населението е характерен за Северозападен регион и областта. Намалението на населението в страната в резултат на отрицателния естествен прираст се дължи главно на високите нива на обща смъртност, които ниската раждаемост не може да компенсират.

Коефициент на естествен прираст

Коефициентът на естествен прираст на населението се измерва в промили (‰). Той показва промяната на броя на населението (за всеки 1000 души) в следствие на разликата в броя на новородените и починалите в общината.

Фигура 25. Динамика на коефициента на естествен прираст на населението на община Долна Митрополия за периода 2014-2019г.



Източник: НСИ; собствени изчисления

Видно от представените данни, стойността на коефициента е отрицателна величина за всяка година от анализирания период. Аналогична е ситуацията в областта, макар и с по-ниска стойност.

Таблица 11. Сравнителни данни за коефициента на естествен прираст на населението на община Долна Митрополия и област Плевен за периода 2016-2018г.

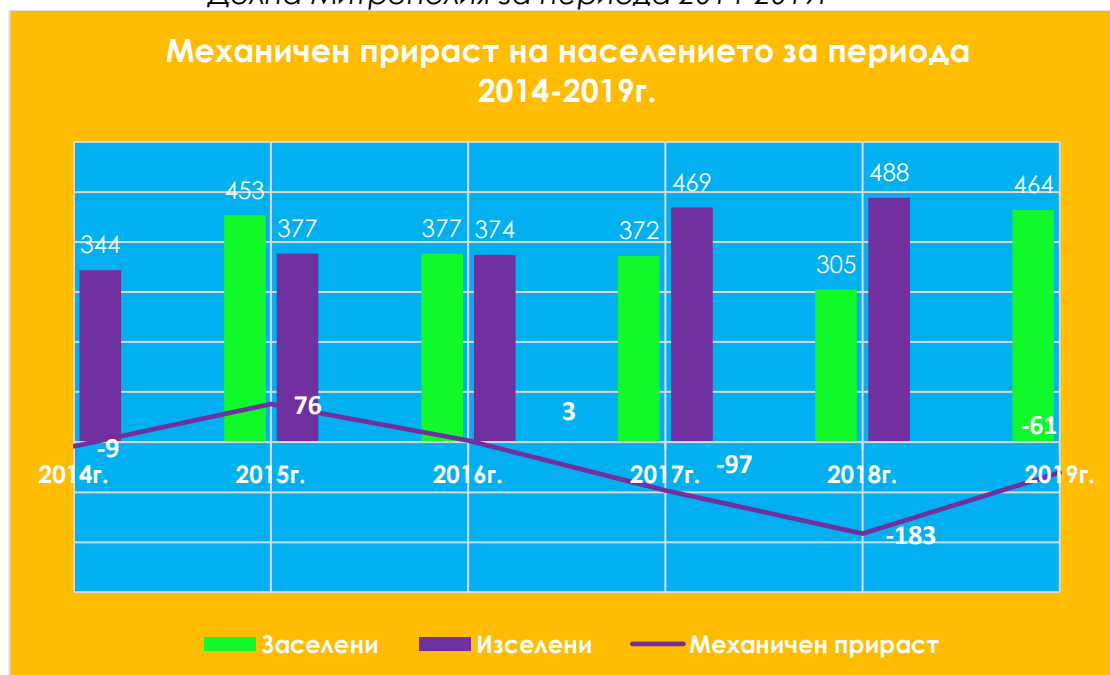
	2016 г.	2017 г.	2018г.
Община Долна Митрополия	-13,26‰	-12,76‰	-16,89‰
Област Плевен	-9,8‰	-10,2‰	-10,8‰

Източник: НСИ; собствени изчисления

Механичен прираст

Отрицателни са стойностите и на механичния прираст на населението за периода 2014-2019г. като изключение прави 2016г. Данните са представени във Фигура 26.

Фигура 26. Динамика на механичния прираст на населението на община Долна Митрополия за периода 2014-2019г



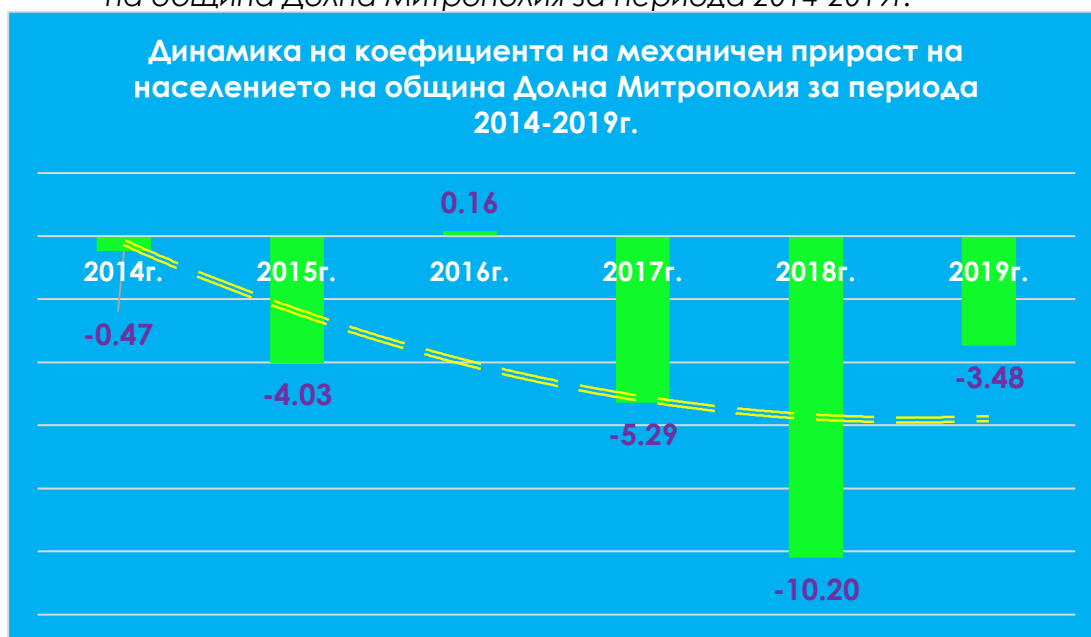
Източник: НСИ

Коефициент на механичен прираст

Коефициентът на механичен прираст на населението се измерва в промили (‰). Той показва промяната на броя на населението (за всеки 1000 души) в следствие на разликата в броя на заселилите се и напусналите дадена територия лица.

Отрицателен е и коефициентът на механичен прираст на населението на общината за периода 2014-2019г. Динамиката на показателя за периода 2014-2019г. е представена във Фигура 27.

Фигура 27. Динамика на коефициента на механичен прираст на населението на община Долна Митрополия за периода 2014-2019г.



Източник: НСИ, собствени изчисления

Видно от представените данни, коефициента на механичен прираст на населението през 2019г. е с много по-благоприятна стойност в сравнение с 2018г. и 2017г.

Таблица 12. Сравнителни данни за коефициента на механичен прираст на населението на община Долна Митрополия и област Плевен за периода 2016-2018г.

	2016 г.	2017 г.	2018г.
Община Долна Митрополия	0,16‰	-5,29‰	-10,20‰
Област Плевен	-5,7‰	-5,8‰	-5,00‰

Източник: НСИ

Демографското състояние на територията на община Долна Митрополия отразява общата неблагоприятна демографска ситуация в рамките на Северозападен регион и област Плевен.

3.2. Икономическа активност на населението и пазар на труда.

Икономически активно население

Икономически активното население обхваща населението във възрастовата група 15-64г. По данни на община Долна Митрополия, общият брой на икономически активното население в общината е 5627 души. Броят на икономически неактивното население е 11 911 души.

Коефициент на икономическа активност на населението

Коефициентът на икономическа активност се измерва в проценти (%) и показва какъв е дялът на икономически активните лица (заети + безработни) от населението в дадена възрастова група. Към 2018г. коефициентът на икономическа активност на населението в община Долна Митрополия е 63,74%. Стойността е близка до тази на област Плевен към 2018г. – 70,1%, по данни на НСИ.

Коефициент на заетост

Коефициентът на заетост се измерва в проценти (%) и показва какъв е дялът на заетите лица от населението в същата възраст. Коефициентът на заетост на населението в групата 15-64г. към 2018г. в община Долна Митрополия е 49,61% и е доста по-нисък от този за областта - 64.4%.

По данни на НСИ, през 2018г. най-голям е дялът на заетите в сектор „Селско, горско и рибно стопанство“ - 33,46%, следван от дела на заетите в сектор „Преработваща промишленост“ – 28,54% и сектора на услугите – 16,17%. В останалите сектори, дялът на заетите е незначителен.

Коефициент на демографско заместване

Коефициентът на демографско заместване е важен демографски фактор за социално-икономическото развитие, който отразява отношението на населението във възрастовата група 15-19 и възрастовата група 60-64, изчислено в %. и характеризира възпроизводството на трудовите ресурси.

Във фигура 28. е представена динамиката на коефициента на демографско заместване за периода 2016г. – 2019г. за област Плевен и община Долна Митрополия.

Фигура 28. Динамика на коефициента на демографско заместване за периода 2016г. – 2019г. за област Плевен и община Долна Митрополия



Източник: НСИ; собствени изчисления

Видно от графиката, за периода 2016-2019г. се наблюдава влошаване на коефициента на демографско заместване както в област Плевен, така и в община Долна Митрополия, макар че в областта е с доста по-ниски темпове.

Конкретно за община Долна Митрополия, коефициентът на демографско заместване нараства от 68,36% през 2016г. на 75,31% през 2019г. Това означава, че на 100 лица, които излизат от пазара на труда (на възраст 60-64 години) през 2019 г., съответстват 75, които ще станат част от трудовия пазар (на възраст 15-19 години).

Стойността разкрива все по-голямото несъответствие между броя население на границата на пенсионната възраст и това, което предстои да започне работа – потвърждение за бъдещите значителни предизвикателства при осигуряването на кадри и експерти за развитие на икономиката, предприемачеството и инвестициите в общината.

Равнище на безработица

За периода 2017-2019г. се наблюдава намаление в равнището на безработица в община Долна Митрополия с 9,88% и през 2018г. регистрираната стойност е 12,83%

През 2019г. равнището на безработица по данни на Агенция по заетостта е 10,7% при средна за страната 5,6%.

Фигура 29. Динамика в равнището на безработица в община Долна Митрополия за периода 2015-2018г.



Източник: Източник: Бюро по труда, област Плевен

Коефициент на безработица

Коефициентът на безработица в община Долна Митрополия намалява от 15,8% през 2017г. на 10,69% през 2019г.

Фигура 30. Динамика на коефициента на безработица в община Долна Митрополия за периода 2017-2019г.



Източник: И.П.И.

По данни на И.П.И., към 2019г. коефициентът на трайна безработица в община Долна Митрополия е 2,89%.

Структура на безработицата

По данни на ДБТ-Плевен, средногодишният брой на регистрираните безработни лица в община Долна Митрополия е намалял с 551 души за периода 2015-2018г. Намаление се регистрира и в средногодишния брой на регистрираните безработни лица до 29г. и средногодишния брой на регистрираните безработни лица с намалена трудоспособност.

Структурата на регистрираните безработни лица в общината за периода 2016-2018г. и изменението ѝ през 2018г. спрямо 2016г. е представена в Таблица 13.

Таблица 13. Структура на регистрираните безработни лица в община Долна Митрополия за периода 2016-2018г.

Структура на регистрираните безработни лица в община Долна Митрополия за периода 2016-2018г.			Изменение			
			2016.г.	2017г.	2018г.	2018г./2016г.
пол	Мъже	Брой	455	378	346	-23,95%
	Жени	Брой	505	438	358	-29,11%
степен на квалификация	С работническа професия	Брой	303	258	265	-12,54%
	Специалисти	Брой	94	85	65	-30,85%
	Без квалификация	Брой	563	476	374	-33,57%
образование	Висше	Брой	32	24	29	-9,38%
	Средно	Брой	410	351	331	-19,27%
	Основно	Брой	146	116	150	+ 2,74%
	Начално и по-ниско	Брой	372	328	194	-47,84%
Рискови групи						
	Лица с намалена работоспособност	Брой	52	46	59	+ 13,46%
	Регистрирани повече от 1 година	Брой	423	292	210	- 50,35%
	Младежи до 29 години	Брой	129	158	125	-3,1%

	Безработни над 50 години	Брой	413	335	285	- 30,99%
	в т.ч. жени	Брой	212	164	136	- 35,85%
	Самотни родители	Брой	3	1	1	- 66,67%
	Майки с деца до 3 години	Брой	24	22	21	- 12,50%
	Младежи от социални заведения	Брой	0	0	0	-
	Освободени лишени от свобода	Брой	0	4	0	-
Динамика на безработицата						
	Входящ поток всичко	Брой	2623	1232	1117	- 57,41%
	в новорегистрирани т.ч.	Брой	1257	1140	1061	- 15,59%
	Изходящ поток всичко	Брой	1640	1375	1232	-24,88%
	в т.ч. постъпили на работа	Брой	823	733	729	-11,42%
	Съотношение входящ / изходящ поток	%	159,9%	89,6%	90,6%	-43,34%
Търсене на работна сила						
	Заявени работни места	Брой	442	356	397	-10,18%
	в т.ч. за работници	Брой	8	7	11	37,50%
	за специалисти	Брой	60	28	12	-80,00%
	без специалност	Брой	374	321	344	-8,02%
	Безработни за едно работно място	Брой	217	230	177	-18,43%

Насърчаване на заетостта			226	164	220	
Трудово посредничество			216	192	177	
	Започнали работа с посредничеството на ДБТ	Брой	823	733	729	-11,42%
	На първичния трудов пазар	Брой	507	580	469	-7,50%
	По мерки за насърчаване на заетостта	Брой	37	28	35	-5,41%
	По програми за заетост	Брой	279	125	225	-19,35%
Обучение						
	Безработни лица, започнали обучение	Брой	123	147	192	56,10%
	Безработни лица, завършили обучение	Брой	92	175	165	79,35%

Източник: ДБТ-Долна Митрополия

През 2018г. делът на регистрираните безработни жени е по-висок от този на мъжете - 346 мъже на 358 жени; най-висок е делът на безработните лица, следван от лицата с работническа професия. Най-нисък е делът на регистрираните безработни висшисти и най-висок на безработните лица със средно и начално и по-ниско образование. Увеличава се броят на безработните лица с намалена трудоспособност.

Като цяло се наблюдава стабилизация на пазара на труда в общината. И през новия програмен период ще се продължат дейностите по осигуряване на заетост и обучения за хора с увреждания, насърчаване заетостта на хора над 50 г., насърчаване на младежката заетост и обучения за придобиване на умения, професионална квалификация и ключови компетентности на безработните лица.

3.3. Доходи на населението

Средна годишна работна заплата

Средната годишна работна заплата на наетите лица по трудово и служебно правоотношение в община Долна Митрополия за 2018 г. достига 9 210 лв., което означава темп на растеж от 37.81% през 2018г. спрямо 2014г.

Фигура 31. Динамика на средната годишна работна заплата в община Долна Митрополия за периода 2014-2018г.



Източник: НСИ

Средна брутна месечна заплата

По данни на И.П.И. средната брутна месечна заплата в община Долна Митрополия през 2018г. е 685,8 лв./месец.

3.4. Образование.

Образователната система в община Долна Митрополия обхваща всички степени от на образование. Съществена роля в образователния процес и заниманията по интереси има създаденият Общински център за извънучилищни дейности и занимания по интереси в с. Байкал.

Таблица 14. Детски градини и училища на територията на община Долна Митрополия.

Детски градини в община Долна Митрополия	Училища в община Долна Митрополия
1. ДГ "Божур", с. Божурица; 2. ДГ "Незабравка", с. Горна Митрополия; 3. ДГ "Здравец", гр. Долна Митрополия; 4. ДГ "Бреза", с. Комарево; 5. ДГ "Кокиче", с. Крушовене; 6. ДГ "Слънце", с. Ореховица; 7. ДГ "В. Иванов", с. Ставерци; 8. ОДЗ "Щастливо детство", гр. Тръстеник .	1. ОУ "Христо Ботев", с. Божурица; 2. ОУ "Св. Св. Кирил и Методий", с. Горна Митрополия; 3. СУ "Васил Априлов", гр. Долна Митрополия; 4. ОУ "Христо Ботев", с. Комарево; 5. ОУ "Климент Охридски", с. Крушовене; 6. ОУ "Христо Смирненски", с. Ореховица; 7. СПВУИ Христо Ботев, с. Подем; СПВУИ "Христо Ботев" е единственото в страната възпитателно училище за момичета и девойки с девиантно поведение. В училището се обхващат всички образователни степени. 8. ОУ "Св. Св. Кирил и Методий", с. Ставерци; 9. СОУ "Евлоги Георгиев", гр. Тръстеник.

Източник: Регистър на общинските детски градини в община Долна Митрополия по чл. 346, ал.1 от ЗПУО

Таблица 15. Брой обхванати деца и учители в образователните институции в община Долна Митрополия за периода 2014-2019г.

Училище/ДГ	2014г.		2015г.		2016г.		2017г.		2018г.		2019г.	
	Деца	Учители	Деца	Учители	Деца	Учители	Деца	Учители	Деца	Учители	Деца	учители
ОУ "Хр. Ботев", с. Божурица	179	13	170	13	147		126	13	97		79	11
ОУ" Св .Св. Кирил и Методий", с. Горна Митрополия	111	12	104	12	87		100	12	92		88	10.5
СУ "Васил Априлов", гр. Долна Митрополия	245	25.5	214	25	216		221	26	233		283	30
ОУ "Христо Ботев", с. Комарево	69	8	58	7	59		56	7.5	51		47	7
ОУ "Климент Охридски", с. Крушовене	56	7.5	47	7.5	45		51	6.5	48		48	7
ОУ "Христо Смирненски", с. Ореховица	117	13	116	12	104		109	15	88		85	13
СПВУИ Христо Ботев, с. Подем												
ОУ "Св. Св. Кирил и Методий", с. Ставерци	170	18	161	18	171		160	18	139		128	16
СОУ "Евлоги Георгиев" , гр. Тръстеник	451	46	456	45	411		391	41	382		418	40
ДГ "Божур", с. Божурица	76	7	77	7	74	7	71	6	60	6	61	6
ДГ "Незабравка", с. Горна Митрополия	67	4	69	4	59	4	71	6	60	6	61	6
ДГ "Здравец", гр. Долна Митрополия	107	8	120	8.5	110	8	49	4	55	4	53	4
ДГ "Бреза", с. Комарево	42	4	38	4	32	3.5	34	4	33	3.5	31	3.5
ДГ "Кокиче", с. Крушовене	36	5.5	36	5.5	31	4	36	3.25	30	3.25	28	3.25
ДГ "Слънце", с. Ореховица	20	2	15	2	22	2	23	2	20	2	18	2
ДГ "В. Иванов", с. Ставерци	56	4	55	4	42	4	48	4	48	4	34	4
ОДЗ "Щастливо детство", гр. Тръстеник	151	15	165	15	148	13.5	136	11	133	11	116	11.5

Източник: Община Долна Митрополия

За периода 2014-2019г. броят на обхванатите ученици от образователната система намалява, което е резултат от ниската раждаемост и миграцията на населението.

За периода 2014-2019г. броят на отпадналите деца от образователната система е 38, като през 2018г. и 2019г. няма отпаднали деца от образователната система в общината.

Като цяло образователната система е оптимизирана и материалната база е в добро състояние и са въведени съвременни ИКТ.

През новия програмен период приоритетни действия на община Долна Митрополия в сферата на образованието ще бъдат:

- ✓ Изграждане на Училищна STEM среда в училищата на община Долна Митрополия;
- ✓ Продължаване дейностите по осигуряване на равен достъп до качествено образование и обучение и предотвратяване на рисковете за социално изключване, в т.ч. програми за ограмотяване сред ромското население, разширяване обхвата на дуалното обучение, реинтеграцията на преждевременно напусналите образователната система, програми за ранно професионално ориентиране;
- ✓ Продължаване дейностите по рехабилитация, модернизация и оборудване на училищата, вкл. внедряване на мерки за енергийна ефективност;
- ✓ Продължаване дейностите по рехабилитация, модернизация и оборудване на детските заведения в общината, вкл. внедряване на мерки за енергийна ефективност.

Висше образование - ВВВУ „Георги Бенковски” , гр. Долна Митрополия

Висшето военновъздушно училище „Георги Бенковски“ е наследник на няколко български авиационни училища и школи. През 1945 г. във Враждебна, край София, се създава Народното военновъздушно училище, което през 1948 г. се премества в Долна Митрополия. В Божурище е училището за щурмани и свързочници, а в Ловеч и Горна Оряховица – за техници.



На 18.07.1959 год. с указ № 350 на Президиума на Народното събрание военните училища – НВВУ „Г. Бенковски“ Д. Митрополия и НВВТУ „В. Коларов – Горна Оряховица се сливат във Висше народно военновъздушно училище „Г. Бенковски“ в гр. Долна Митрополия като единен център за подготовка на авиационни кадри. Реорганизацията е свързана с развитието на авиационната техника и повишаването на изискванията към военновъздушните училища в България. Това налага нуждата авиационните кадри да имат по-висока инженерно-техническа и военно-специална подготовка. Срокът за обучение на курсантите се увеличава от три на пет години. През 1964 год. завършва първият випуск летци и инженери с висше образование.

След 1990 г. ВНВВУ става висше военновъздушно училище. От 1 септември 2002 г. с решение на 39-тото Народно събрание ВВВУ „Георги Бенковски“ се преобразува във Факултет „Авиационен“ към Националния военен университет „Васил Левски“.

На 18 април 2019 г. Народното събрание прие решение за откриване на Висше военновъздушно училище „Георги Бенковски“ и за закриване на факултет „Авиационен“ в структурата на Националния военен университет „Васил Левски“, като дейността на факултета преминава във факултет „Авиационен“ в структурата на ВВВУ „Георги Бенковски“, гр. Долна Митрополия.

Прием по направления:

- ✓ Курсанти за обучение по специалността „Организация и управление на военни формирования на тактическо ниво“ в професионално направление „Военно дело“, редовна форма за придобиване на висше образование на образователно-квалификационна степен „Бакалавър“ и по специализации- Летец-пилот, Ръководител на полети (Щурман - управление на въздушното движение), Летателни апарати и авиационни двигатели, Летищно осигуряване, Авиационно въоръжение и Навигационни, комуникационни и информационни системи;
- ✓ Студенти, в редовна и задочна форма на обучение, за придобиване на висше образование на образователно-квалификационна степен „Бакалавър“ по следните граждански специалности: - Авиационна техника и технологии, Автоматика, информационна и управляваща техника, Авиационна електроника и Авиационни електронни системи за управление на въздушното движение;
- ✓ Студенти, в задочна форма на обучение, за придобиване на висше образование на образователно-квалификационна степен „Магистър“ по следните граждански специалности: - Авиационна техника и технологии, Автоматика, информационна и управляваща техника, Електроника и Авиационно въоръжение;

Извънучилищни дейности и занимания по интереси - Общински център за извънучилищни дейности и занимания по интереси, с. Байкал



От 2008г. в с. Байкал, община Долна Митрополия функционира Общински център за извънучилищни дейности и занимания по интереси", който е единствен по рода си в България.

Центърът обхваща дейности в няколко модула, които са и в съответствие с учебните програми на Министерство на образованието и науката, като ги обогатяват с включване на интерактивни методи и форми на обучение в областта

на STEAM (Science, technology, engineering, art and math), IBSL – Inquire Based Science Learning (изследователски подход в образованието по науки), проектно-базирано обучение, Learning by doing (учене чрез правене). Това са учебни лагери по природни науки, подготовка на даровити деца в областта на науките и изкуствата, превантивна работа за деца в риск.

Образователните дейности се провеждат в модерно оборудвани зали с всички необходими средства за съвременно обучение. Залите са "Екология", "Природни науки", "Конферентна с библиотека", "Спортна", "Компютърно моделиране, роботика и кодиране", „Ателие по живопис и керамика". Осигурено е и здравно обслужване в здравен кабинет, отговарящ на всички изисквания.

Най-популярното събитие, което се организира е от Центъра е Националното Астро – парти. Това е двудневно събитие, обикновено през м. май, с лектори по астрономия, дискусии на преподаватели, кръгли маси, астро – работилници, в които децата изработват нужните им за наблюдение пособия и уреди от подръчни материали – макети по астрономия и 3 D очила. В Астро партито участват деца и учители от цялата страна. То е включено в Националния календар на Министерството на образованието за изяви по интереси на децата и учениците. Има 11 издания. През 2020г. събитието се провежда онлайн със 170 участници, вкл. от Република Македония.

Системата от образователни заведения на територията на общината е с много високо ниво на развитие и отговаря изцяло на потребностите на населението.

3.5. Социални услуги и социална инфраструктура.

Социалната инфраструктура на територията на община Долна Митрополия е много добре развита и включва:

- ✓ Домашен социален патронаж;

Домашният социален патронаж /ДСП/ е форма на дългосрочно или краткосрочно предоставяне на услуги в общността, която се финансира от общинския бюджет, дарения и хуманитарни помощи, спонсорство и осъществяване на проекти, свързани с дейността. Социалната услуга е мобилна и обхваща всички 16 населени места в община Долна Митрополия. Съществуват три кухни майки - в гр. Долна Митрополия, в с. Подем и в с. Крушовене.

- ✓ Клуб на пенсионера и хора с увреждания;

В община Долна Митрополия функционират 16 клуба по селища, като форма на социална интеграция. Този вид социална услуга е финансирана от общинския бюджет, от спонсорство и членски внос от членовете в клубовете.

- ✓ Център за обществена подкрепа;

В град Долна Митрополия през 2012г. е открит Център за обществена подкрепа с капацитет 30 места, като делегирана държавна дейност. Центърът за обществена подкрепа е комплекс от социални услуги, предназначени за деца и семейства, с цел предотвратяване на изоставянето на децата и настаняването им в специализирани институции; превенция на насилието и отпадане от училище; деинституционализация и реинтеграция на деца; обучение в умения за самостоятелен живот и социална интеграция на деца от институции; консултиране и подкрепа на семейства в риск; оценяване, обучение и подкрепа на приемни родители и осиновители.

- ✓ Приемна грижа;

Дирекция "Социално подпомагане"- Долна Митрополия, съвместно с община Долна Митрополия и Центъра за обществена подкрепа в гр. Долна Митрополия работят за по-добро и качествено предоставяне на социалната услуга в общността – Приемна грижа. Социалната услуга се предоставя във всички населени места в община Долна Митрополия.

- ✓ Личен асистент;

Общият брой на личните асистенти в община Долна Митрополия е 54 бр. Обслужваните лица са 42 бр. възрастни и 12 бр. деца. Предоставянето на този вид социална услуга се реализира чрез Оперативна програма „Развитие на човешките ресурси“ 2007-2013г., съфинансирана от Европейския съюз чрез Европейския социален фонд.

- ✓ Кабинет за семейно планиране;

Кабинета за семейно планиране е съвместна дейност на Българската асоциация по семейно планиране и сексуално здраве, гр. Плевен и община Долна Митрополия за предоставяне на здравни услуги на уязвими групи от жители на общината. Социалната услуга основно вкл. консултиране на младежи, родители и бъдещи родители относно превенция на нежелана бременност, подкрепа и закрила на бременността и „Училище за бременни“. Социалната услуга е мобилна.

- ✓ Дом за стари хора:

На територията на община Долна Митрополия, като специализирана институция функционира „Дом за стари хора“ в с. Горна Митрополия. Капацитетът е 20 души, от които 10 броя мъже и 10 броя жени.

- ✓ През 2021г. стартира създаването на социална услуга „Асистентска подкрепа“ като държавно делегирана дейност.

През новия програмен период, приоритетни ще бъдат следните дейности:

- ✓ Разширяване обхвата на социалните услуги в общината;
- ✓ Поддържане и обновяване материално-техническата база на обектите на домашен социален патронаж и на „Дом за стари хора“ в с. Горна Митрополия;
- ✓ Социално-икономическа интеграция на лицата в неравностойно положение и други.

3.6. Здравни услуги и здравна инфраструктура.

Здравното обслужване в общината е представено от един медицински център „Медицински център I – Долна Митрополия“ ЕООД - с общински обхват.

Състоянието на центъра е добро, но е необходимо изграждане на асансьорно съоръжение в сградата.

За периода 2021-2027г. се предвижда и реализация на проект за рехабилитация и внедряване на мерки за енергийна ефективност „Медицински център I – Долна Митрополия“ ЕООД.

Специализираната медицинска помощ се осъществява от квалифицирани медицински кадри. Общината е отдала под наем кабинети на общопрактикуващи лекари, от които се осъществява доборничната помощ.

Таблица 16. Здравни кабинети/лекари по населени места към 2019г.

Наименование	Населено място
1. АИППМП Д-р Тотка Димчова ЕООД	с. Крушовене
2. АИППМП „Д-р Юлияна Рангелова“ ЕООД	с. Биволаре
3. Витал ООД	гр. Долна Митрополия
4. Д-р Иван Григоров - ИППИМП -ЕООД	с. Божурица
5. Доктор Ивайло Василев -АИППИМП ЕООД	с. Победа
6. ЕТ АИППИМП- Доктор Радослав Василев	с. Ореховица
7. ЕТ ВИВА-Агнеса Трифонова	с. Подем
8. ЕТ Даниел Негров - ИПППМП	гр. Тръстеник
9. ЕТ Доктор Богатинова - Диана Стоилова -ИППМП	с. Крушовене
10. ЕТ Доктор Желева - Веселка Павлова	гр. Тръстеник
11. ЕТ Доктор Петър Ванчев	с. Рибен
12. ЕТ Доктор Петър Миндизов	с. Ставерци
13. ЕТ Доктор Юрий Кънов	гр. Долна Митрополия
14. ЕТ Здраве - Доктор Венета Митовска	гр. Тръстеник
15. ЕТ Здраве Светла Милчева	гр. Долна Митрополия
16. ЕТ Лек - Доктор Светла Бойчева	с. Славовица

Източник: Община Долна Митрополия

Към 2019г. на територията на общината функционират 2 зъболекарски практики: ДЕНТАЛ 3 - Д-Р ДАНИЕЛ ПОПОВ - АИППИДП ЕООД, гр. Долна Митрополия и ЕТ Д-р Здравко Цветков АИППИДП, гр. Тръстеник.

Детските заведения и училищата в общината са осигурени със здравни кабинети.

По данни на Институт за пазарна икономика, през 2017г. на 1 лекар в община Долна Митрополия се падат 866 души, а на 1 аптека се падат 2 949 души.

3.7. Спортна инфраструктура и спортни дейности.

Спортна инфраструктура (футболни игрища) има изградена във всички населени места без с. Гостиля.

Към училищата в общината има изградени спортни секции.

През новия програмен период се предвижда да се реализират проекти за: изграждане на детски и спортни площадки, изграждане на комбинирани мултифункционални спортни площадки и игрища за тенис на корт.

Регистрираните спортни клубове са: Клуб „Стрела“ – авиомоделизъм и футболни клубове: ФК “Ботев” – гр. Долна Митрополия, ФК “Спартак” - с. Божурица, Тенис – ски – голф клуб Комарево 89.

В последните години сред учениците се популяризира и спортът хокей на трева. Регистрирани са отбори в СОУ „Евлоги Георгиев“, гр. Тръстеник и Спортен клуб по хокей на трева „Христо Ботев“, с. Байкал.

На територията на общината ежегодно се организират редица спортни събития и състезания.

През 2019г. в община Долна Митрополия стартира дебютната инициатива „Спорт на открито“, която предизвиква небивал интерес сред многобройната публика. Посланието на събитието е да популяризира различните видове спорт

като запознае подрастващите с успели местни състезатели и треньори и да покаже на младите хора, че свободното време може да се осмисли по още един полезен, забавен и достъпен начин. Направени са демонстрации по борба, кикбокс, карате, бокс, волейбол и футбол. Тенденцията е събитието да се провежда ежегодно.

3.8. Култура и културни дейности.

На територията на община Долна Митрополия функционират 16 народни читалища – по едно във всяко населено място. Информацията за читалищните институции в общината е представена в Таблица 17.

Таблица 17. Читалища в община Долна Митрополия към 2020г.

Читалища в община Долна Митрополия
1. НЧ Пробуда – 1925 г., с. Байкал
2. НЧ Пробуда – 1927 г., с. Биволаре
3. НЧ В. Левски – 1911 г., с. Божурица
4. НЧ Христо Ботев – 1924 г., с. Брегаре
5. НЧ Г. Раковски, с. Гостиля
6. НЧ Искра – 1923 г., с. Горна Митрополия
7. НЧ Просвета – 1927 г., гр. Долна Митрополия
8. НЧ Наука – 1905 г., с. Комарево
9. НЧ Саморазвитие – 1887 г., с. Крушовене
10. НЧ Отец Паисий, с. Ореховица
11. НЧ Зора – 1990 г., с. Победа
12. НЧ Пробуда – 1907 г., с. Подем
13. НЧ Х.Георгиев-1915 г., с. Рибен
14. НЧ Д. Благоев – 1926 г., с. Славовица
15. НЧ В. Левски – 1898 г., с. Ставерци
16. НЧ Неофит Рилски 1872 г., гр. Тръстеник

Източник: Община Долна Митрополия

Читалищата са изконни носители на българския дух и култура през вековете и носят в себе си нематериалното културно наследство, традиции, образование, възпитание и благотворителност, които са в основата на тяхната дейност в полза на обществото.

От 2008г. част от читалищата в община Долна Митрополия са включени в програма „Глоб@лни библиотеки - България“, която цели да улесни достъпа до информация, знания, комуникации, електронно съдържание и услуги за общността чрез мрежата на обществените библиотеки.


От 2012г. читалищата на територията на община Долна Митрополия са членове на Сдружение „Плевенски обществен фонд „Читалища“, което активно работи за развитие на читалищната мрежа в малките населени места, за въвеждане на съвременни практики и модели за работа, които да превърнат читалищата в модерни културно-просветни центрове.

В читалищата са сформирани самодейни колективи – танцови, певчески, театрални, организират се празненства, конкурси, събирания, като през последните години се наблюдава сериозно увеличение на броя на самодейните състави, което говори за засилен интерес към различните форми на културни дейности. В културния календар на община Долна Митрополия са включени и се

отбелязват множество национални празници, изпълняват се разнообразни ритуали и обичаи, характерни за общината.

И през новия програмен период ще продължат дейностите за модернизация, оборудване и обновяване на обектите на културната инфраструктура в общината, обогатяване на културния живот, създаване на нов културен облик и културна идентичност на населените места на територията на общината.

3.9. Основни изводи.



- Проблеми**
1. Неблагоприятно демографско състояние и тенденции, характерни за региона и областта.
 2. Нисък коефициент на заетост на населението.
 3. Висок коефициент на демографско заместване.

- Предимства**
1. Висок дял на заетите в селското стопанство.
 2. Стабилизиране пазара на труда.
 3. Намаляване равнището на безработица в общината.
 4. Отлично развита образователна система, обхващаща всички степени на образование и образователна инфраструктура. Наличие на висше учебно заведение в общината - ВВВУ „Георги Бенковски“, гр. Долна Митрополия.
 5. Наличие на общински център за Извънучилищни дейности и занимания по интереси.
 6. Отлично развита социална инфраструктура и социални услуги.
 7. Добре развита здравна инфраструктура.
 8. Добре развита спортна инфраструктура и разнообразни спортни прояви.
 9. Наличие на културна институция във всяко населено място и активни културни дейности.

- Потенциали**
1. Постепенно подобряване на пазара на труда и повишаване заетостта на населението.
 2. Нарастване доходите на населението.
 3. Увеличаване дела на висшистите в общината.
 4. Постигане на модерна и обновена читалищна инфраструктура в общината.

4. Анализ на състоянието на селищната мрежа и жилищния сектор.

4. 1. Селищна мрежа на община Долна Митрополия.

Карта 2. Селищна мрежа на община Долна Митрополия.

Селищната мрежа на община Долна Митрополия обхваща общо 16 населени места, в т.ч. гр. Долна Митрополия, гр. Тръстеник и селата: Байкал, Биволаре, Божурица, Брегаре, Горна Митрополия, Гостиля, Комарево, Крушовене, Ореховица, Победа, Подем, Рибен, Славовица и Ставерци. Административен център е гр. Долна Митрополия. Кметства има във всички населени места в общината, с изключение на с. Гостиля – там е назначен Кметски заместник.



Гр. Долна Митрополия е административен и социално-

икономически център на общината. Той е включен в системата от полюси на растеж в областта - пето йерархично ниво – много малки градове и села.

Съгласно Категоризацията на административно-териториалните и териториалните единици в България, община Долна Митрополия попада в четвърта категория общини.

Категоризацията на населените места в Общината е представена в таблица 18.

Таблица 18. Категоризация на населените места в община Долна Митрополия.

ЕКАТТЕ	Населено място	Категория
02227	с. Байкал	6
03993	с. Биволаре	6
05013	с. Божурица	6
06210	с. Брегаре	7
16345	с. Горна Митрополия	5
17364	с. Гостиля	7
22215	гр. Долна Митрополия	4
38145	с. Комарево	5
40195	с. Крушовене	5
53655	с. Ореховица	5
56865	с. Победа	6

57025	с. Подем	5
62596	с. Рибен	6
67012	с. Славовица	6
68607	с. Ставерци	5
73359	гр. Тръстеник	4

Източник: Актуална категоризация на населените места от 27.11.2018 г.

Град Долна Митрополия и град Тръстеник са се оформили като вътрешно агломерационни опорни центрове, гравитиращи към град Плевен. Те са 4-та категория населени места.

Шест от населените места са категория „5“: с. Крушовене, с. Ставерци, с. Ореховица, с. Комарево, с. Подем, с. Горна Митрополия, също толкова са и населените места от категория „6“ - : с. Байкал, с. Славовица, с. Рибен, с. Божурица, с. Победа, с. Биволаре.

Две са селата с най-ниска категория в общината - „7“-ма. С. Брегаре и с. Гостиля са разположени в най - западния край на територията на общината. Тяхното местоположение и отдалечеността им от път II-13 Плевен- Искър – Кнежа е определящо и за тяхното развитие.

Съгласно Общия Устройствен план на община Долна Митрополия, селищната структура на общината е формирана от две основни оси:

- ✓ западна по протежението на р. Искър;

Западната ос е обособена от републикански път „137“ и по протежение на река Искър, които са разположени успоредно.

- ✓ източна по протежението на р. Вит.

Източната ос е формирана от основната железопътна линия, преминаваща през общината, републикански път „118“ и поречието на река Вит. Тя е съставена от общинския център Долна Митрополия, град Тръстеник и прилежащите населени места.

По тези оси са обособени малки населени места от селски тип със сходни характеристики.

Конфигурацията на населените места може да се определи, че има „гроздовиден“ характер, който се отличава със затруднени напречни връзки между населените места, въпреки относителното малкото средно разстояние между тях – 14,66 км.

4.2. Жилищен сектор в община Долна Митрополия.

Жилищният сектор е един от двигателите на икономическото развитие, стимулира икономиката и подпомага обновяването на градовете и населените места.

Жилищното строителство в община Долна Митрополия е в устройствени зони с преобладаващо застрояване с малка височина и плътност, като кота

корниз е до 10 м. Застрояването е в унисон с природната среда, като големите равнинни площи определят и спокойното застрояване.

Основната част от жилищния фонд в община Долна Митрополия е построена до 1949г., което означава, че жилищният фонд е амортизиран и морално остарял.

Жилищата в община Долна Митрополия са концентрирани в три селища – град Долна Митрополия, село Ставерци и град Тръстеник. В общинския център са съсредоточени приблизително 10% от жилищата в общината. Най-малко на брой жилища има в с. Биволаре, като една част от тях са необитавани.

Жилищните територии на град Долна Митрополия формират приблизително 50% от структурата на града, следвани от промишлените зони, които са изградени около тях. Обитаването е предимно ситуирано в източната част на града и отделните квартални единици се отличават с „подредена“ структура, застрояване ориентирано към уличния фронт, предимно стъпило на уличната регулация. Жилищата са предимно ниски с големи дворни пространства и богато прилежащо и улично озеленяване.

Брой жилища

По данни на НСИ, жилищата в община Долна Митрополия към 2018г. са 11 257 броя. Общата полезна площ на жилищата е 870 587 кв. м. По брой жилища, общината се нарежда на четвърто място в областта.

Фигура 32. Брой жилища по общини в рамките на област Плевен към 2018г.



Източник: НСИ

Жилища по форма на собственост

По данни на НСИ, към 2018г. броя на държавните и общински жилища в община Долна Митрополия е 49 или 0,43%, броят на частните жилища на юридически лица е 12 или 0,11%, а най-голям е броят на частните жилища на физически лица - 11 196 или 99,46%.

Конструкция на жилищния фонд

По отношение на конструкцията на жилищния фонд, в община Долна Митрополия преобладават масивните тухлени сгради. Към 2018г., по данни на НСИ, техният дял е 92,20%. Делът на стоманобетонните-скелетни жилищни сгради е а 0,72%, а стоманобетонните-едропанелни – 0,22% и други – 6,86%.

Жилища по брой на стаите

По данни на НСИ, през 2018г. в община Долна Митрополия е най-висок делът на три-стайните жилища - 38,94%, а най-нисък е делът на едно-стайните жилища - 3,18%. Данните са представени във Фигура 33.

Фигура 33. Жилища по брой на стаите в община Долна Митрополия към 2018г.



Източник: НСИ


Жилищна задоволеност и среден брой лица за 1 жилище

Показателят жилищна задоволеност се измерва в брой жилища на 1000 човека от населението.

По данни на НСИ за 2012г. в община Долна Митрополия на 1000 човека се падат по 577,51 жилища, а през 2018г. - 636,20 жилища, т.е. е налице нарастване на броя жилища на 1000 човека от населението. По жилищна задоволеност община Долна Митрополия се нарежда на седмо място в област Плевен през 2018г.

По данни на НСИ, средния брой лица за 1 жилище в община Долна Митрополия към 2018г. е 1,57 и по този показател общината се нарежда на пето място в област Плевен през 2018г.

4.3. Основни изводи.



- | | | |
|--|--|--|
| <p>1. Изоставане в развитието на с. Гостия и с. Брегаре.</p> <p>2. Амортизиран и морално остарял жилищен фонд.</p> | <p>1. Добре развита селищна мрежа и връзки между населените места.</p> <p>2. Град Долна Митрополия и град Тръстеник са вътрешно агломерационни опорни центрове на общината, гравитиращи към град Плевен.</p> | <p>1. Подобряване състоянието на жилищния фонд чрез внедряване на мерки за енергийна ефективност.</p> <p>2. Използване възможностите на свободния сграден фонд на територията на община Долна Митрополия за различни инвестиции.</p> |
|--|--|--|

5. Инфраструктурно развитие, свързаност и достъпност на територията.

5.1. Свързаност и достъпност на територията на община Долна Митрополия.

5.1.1. Транспортни коридори с национално и наднационално значение.

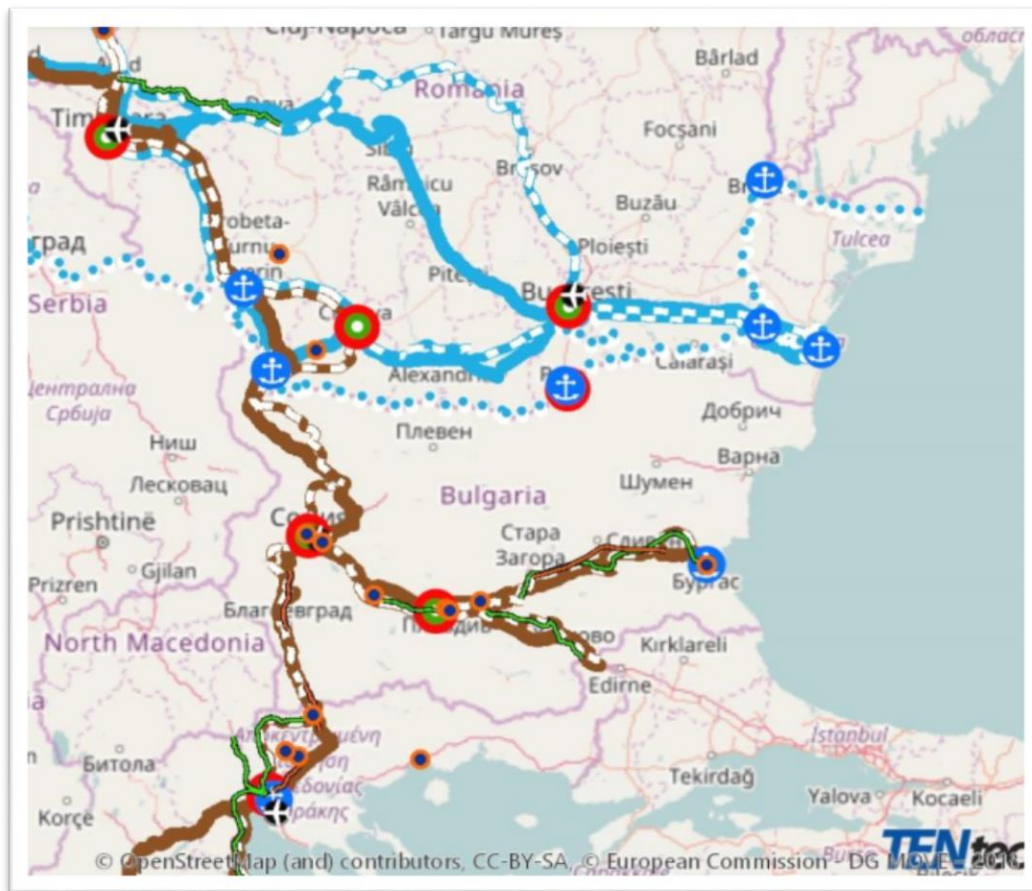
Новият подход за развитие на Транс-европейската транспортна мрежа (Регламент (ЕС) № 1315/2013 на Европейския Парламент и на Съвета от 11 декември 2013 г. относно насоките на Съюза за развитието на Транс-европейската транспортна мрежа) определя приоритетно развитие до 2030г. на „основната“ TEN-T мрежа, базирана на съществуващите основни направления за магистрални превози в страните от ЕС и свързващи главните урбанизационни центрове на развитие. Основните пътни направления на TEN-T мрежата се формират от пътищата с международно и национално значение – автомагистрала и пътища първи клас, чиято дължина представлява 18,4 % от общата дължина на пътната мрежа в страната. Тези пътища осигуряват интеграцията на пътната мрежа на страната с тази на съседните страни и имат важно значение за интегрирането на територията както в национален, така и в европейски план.

На територията на Р. България в основната TEN-T мрежа са включени:

- ✓ направленията на коридорите от основната TEN-T мрежа на ЕС: „Рейнско-Дунавски“ (вътрешно-воден път р. Дунав, с пристанища Видин и Русе и интермодален терминал в Русе) и „Ориент/Източно-Средиземноморски“ (железопътно и пътно трасе по направленията Видин–София–Кулата и София–Пловдив–Бургас/Свиленград (турска граница));

- ✓ железопътните направления “София–Горна Оряховица”, “Русе–Димитровград”, “София–сръбска граница” и “София–македонска граница”³⁰;
- ✓ пътните направления „София–Велико Търново–Русе–Букурещ”, “Русе–Велико Търново–Стара Загора–Димитровград–АМ “Марица””, както и “София–Калотина” и “София– Гюешево”;
- ✓ като взели в основната TEN-T мрежа са включени и Летище София, Пристанище Бургас и интермодалните терминали София, Пловдив, Русе и Г. Оряховица.

Карта 3. Европейски транспортни коридори от мрежа TEN-T



Източник: Европейски транспортни коридори от мрежа TEN-T, преминаващи през територията на България

През територията на община Долна Митрополия, непосредствено при с. Байкал, преминава коридорът „Рейн-Дунав”, чийто гръбнак са реките Майн и Дунав, свързва централните региони около Страсбург и Франкфурт с Виена, Братислава, Будапеща и накрая Черно море, като преминава през Южна Германия. Коридорът вкл. железопътни трасета и автомобилни пътища, летища, пристанища, железопътно-автомобилни терминали и вътрешни водни пътища по р. Май, канала Майн-Дунав, цялото поречие на р. Дунав от Келхайм надолу по течението на реката, както и р. Сава.

В близост до територията на общината е и коридор „Изток/Източно Средиземноморие”, който свързва Северно, Балтийско, Черно и Средиземно

море, като оптимизира използването на съответните пристанища и морски магистрали. Коридорът вкл. железопътни трасета и автомобилни пътища, летища, пристанища, железопътно-автомобилни терминали и вътрешни водни пътища по р. Елба.

5.1.2. Автомагистрали.

Съгласно Интегрираната териториална стратегия на Северозападен регион, на територията на района до момента са изградени само 7 километра (до Ябланица) от автомагистрала "Хемус" – София-Велико Търново-Варна, с планирана дължина 433 км, от които в експлоатация са 38,8%, а 25,6% са в процес на изграждане. Автомагистралата формира част от пътното направление София–Велико Търново–Русе–Букурещ, включено в основната TEN-T мрежа на територията на страната.

Доизграждането на АМ "Хемус", въпреки че не преминава пряко през територията на общината, е от съществено значение за подобряване на достъпността и подобряване на транспортните връзки на общината с останалите населени места в Р България.

Карта 4. Автомагистрала „Хемус“



Източник: АПИ

5.1.3. Първокласни пътища.

В непосредствена близост до община Долна Митрополия е Първокласен път I-3 Бяла – Плевен – Ботевград/София(Е-83), който е част от разширената TEN-T мрежа и е един от основните пътища за обслужване на Северна България, като свързва Северозападния район със столицата и съседния Северен централен район.

От значение за общината е и Първокласен път I-2 Русе-Разград-Шумен-Варна (Европейска категоризация E-70). Пътят е едно от допълнително включените пет нови пътни трасета към широко-обхватната TEN-T мрежа на територията на страната.

5.1.4. Основни второкласни и третокласни пътища и връзки, които са от определящо значение за територията на община Долна Митрополия.

- ✓ Второкласен път II-35 (Гара Бяла-оп Плевен); пк Гривица-Плевен-оп Ловеч-Троян-Кърнаре- (Розино-Карлово) е един от пътищата, свързващи Северна с Южна България през Троянския проход.
- ✓ Второкласен път II-13 (Монтана-Враца)–Крапчане-Стубел-Криводол–Борован-Бяла Слатина-Кнежа-Искър-Долни Дъбник (оп Плевен-Луковит)-осигурява пряка връзка на областните центрове Монтана и Враца със съседния център Плевен и се явява важна вътрешнорегионална интегрираща транспортна връзка за района. Значението ѝ ще нарасне още повече след доизграждането на АМ „Хемус“, „приближавайки я“ до северозападната част на района.
- ✓ Общински път, който обвързва Долна Митрополия, Гулянци и Никопол - Път III-118 Гулянци - Подем - Долна Митрополия -(о.п. Плевен - Луковит).
- ✓ ЖП трасе, обслужващо населените места в източната част на общината.

5.1.5. Оценка на достъпността и свързаността на община Долна Митрополия, съгласно Интегрираната териториална стратегия за развитие на Северозападен регион.

В Интегрираната териториална стратегия за развитие на Северозападен регион е направен териториален анализ на обслужването на общините от района с регионална пътна мрежа, който дава база за определяне на техния потенциал за развитие. Пътищата от по-висок клас ситуират определената община в по-високо териториално ниво, определяйки възможностите за пространствена организация на икономическите, социалните и административните комуникации в по-голям мащаб, респ. с повече други общини и центрове от по-висок ранг.

Съгласно анализа, община Долна Митрополия попада в Първата група - 13-те центрове на общини, които са в най-благоприятна позиция откъм бъдещ потенциал за развитие.

В Интегрираната териториална стратегия за развитие на Северозападен регион е направен териториален анализ на обслужването на общините от района от главните жп линии като част от инфраструктурата на TEN-T мрежата. Общините, обслужвани от тези жп линии имат възможности за комуникации на по-високо териториално ниво, съответно и по-добри възможности за развитие.

Съгласно анализа, община Долна Митрополия попада в Първата група – на 19 броя общини, които са в най-благоприятна позиция – имат възможности за комуникации на по-високо териториално ниво и по-добри възможности за развитие.

5.2. Транспортна инфраструктура на община Долна Митрополия.

Транспортната инфраструктура на община Долна Митрополия съчетава четири вида транспорт – въздушен, сухопътен, воден и железопътен.

5.2.1. Пътна инфраструктура и мостови съоръжения.

Републиканската пътна мрежа на територията на община Долна Митрополия е представена от второкласни и третокласни пътища, както следва:

- ✓ II-11: Враца – Крушовене – Гиген – Брест – Гулянци от км 154+100 до км 171+100, с дължина 16.900 км;
- ✓ III-118: Гулянци – Подем – Долна Митрополия – (о.п. Плевен – Луковит) от км 14+001 до км 26+807, с дължина 12.806 км;
- ✓ III-137: Кнежа – Гостиля – Ставерци – Крушовене (Оряхово – Гиген) от км 11+857 до км 33+379, с дължина 21.522 км;
- ✓ III-3004: Опанец – Долна Митрополия – Тръстеник – Оряховица от км 5+471 до км 30+013, с дължина 24,542 км., който има нужда от рехабилитация.

Общинската пътна мрежа на община Долна Митрополия възлиза на 109 км. Общинските пътища и техните характеристики са представени в Таблица 19.

Таблица 19. Общински пътища на община Долна Митрополия

Категория	Път №	Наименование	Състояние
Първа	PVN1005	Гиген-Искър-Сливовица-(III-3004)	Задоволително; отделни зони с мрежовидни пукнатини; общо напукана повърхност, коловози с дълбочина до 10мм, слабо изразени деформации
Първа	PVN1040	(II-11)-Байкал-пристанище Байкал	Добро; забелязват се отделни пукнатини и единични повреди;
Първа	PVN1041	(III-118)-Подем-Рибен-ДЗС	от км. 0+000 до км. 3+300 – Отлично, няма видими повреди; От км. 3+300 до км 4+670 е Задоволително; наличие на участъци със стеснени пътни платна, в нарушение с техническите параметри за съответния клас път.
Първа	PVN1042	(PVN1041)-Рибен-Божурица-Опанец	Незадоволително; значителна част от покритието е повредена; наличие на деформации от 10 до 15мм;
Първа	PVN1045	(III-118)-Долна Митрополия. - Г. Митрополия	Отлично; няма видими повреди
Първа	PVN1047	(III-118) - Г. Митрополия-Староселци	Задоволително; отделни зони с мрежовидни пукнатини; общо напукана повърхност, коловози с

			дълбочина до 10мм, слабо изразени деформации от км.0,000 до км 7+310 От км. 7+310 до км 16+400 е много добро.
Втора	PVN2043	(III-118)-Победа-Тръстеник	Отлично; няма видими повреди
Втора	PVN2046	(III-118)-Биволаре-(PVN1042)	Отлично; няма видими повреди
Трета	PVN3044	(III-118)-Божурица	Отлично; няма видими повреди
Трета	PVN3048	(III-3004)-яз. Вълчовец	Лошо; наличие на участъци със стеснени пътни платна, в нарушение с техническите параметри за съответния клас път.
Трета	PVN3049	(PVN1045)-депо ТБО	Незадоволително; значителна част от покритието е повредена; наличие на деформации от 10 до 15мм;

Източник: Решение №236 от 13.04.2007г. на Министерски съвет

Общинските пътища според вида на настилка са разпределени както следва:

Таблица 20 .Общински пътища според вида на настилка и състояние

Общински пътища според вида на настилка	Дължина в км.	Състояние				
		Отлично	Добро	Задоволително	Незадоволително	Лошо
Асфалтова настилка	109 км. ,	30 км.	40 км.	21 км.	10 км.	8 км.

Източник: община Долна Митрополия

Като цяло състоянието на общинската пътна мрежа е много добро.

Мостовите съоръжения в общината обаче не са в добро състояние. През 2018г. вследствие на проливни валежи /99 литра на квадратен метър/, паднали по поречието на река Вит (община Тетевен), и придошлите количества вода, приливната вълна разрушава моста над реката в с. Комарево. Община Долна Митрополия, което налага изграждане на ново мостово съоръжение над река Вит в границите на с. Комарево. Необходимо е и разширяване на съществуващо мостово съоръжение в с. Горна Митрополия.

5.2.2. Водно – транспортна инфраструктура.

За развитието на община Долна Митрополия важна роля играе границата с река Дунав, с която тя е свързана чрез път общински път PVN1040 /II-11, Крушовене-Гиген/Байкал - пристанище с. Байкал, непосредствена близост до Второкласен път II-11.

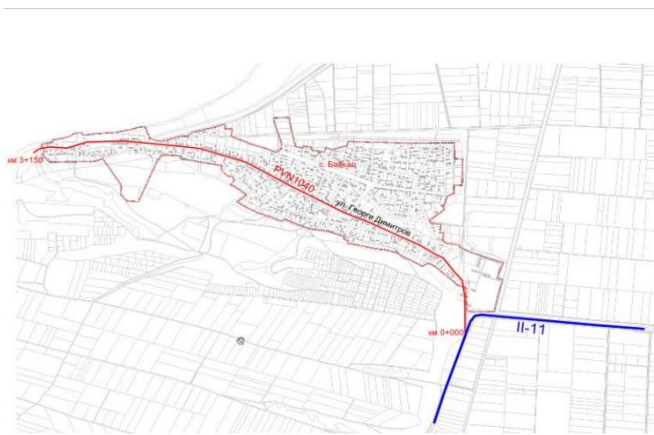
Непосредствено при с. Байкал преминава коридорът „Рейн-Дунав“, чийто гръбнак са реките Майн и Дунав, свързва централните региони около Страсбург и Франкфурт с Виена, Братислава, Будапеща и накрая Черно море, като преминава през Южна Германия, което отключва значителен потенциал за развитието на територията.



Дължината на река Дунав на територията на общината е около 11 110 м, от тях около 9 850 м са на територията на землището на с. Байкал и около 1 250 м - на територията на землището на с. Крушовене.

Към момента в западния край на с. Байкал има съществуващ Пристан, с общо предназначение, на който е инсталирана водомерна рейка за извършване на постоянни наблюдения на нивото на реката, като резултатите намират място в общата статистика за водните стоежи на реката.

Община Долна Митрополия има разработен проект в идейна фаза за „Изграждане на Пристанище за обществен транспорт с регионално значение на река Дунав за извършване на пътнически превози, захранване на кораби с горива, храна, питейна вода, зимуване и други по смисъла на чл.116 от ЗМПВВПРБ в с. Байкал, община Долна Митрополия“. С реализацията на проекта ще се създадат отлични предпоставки за развиване на международни връзки на Общината с крайдунавските градове по течението на р. Дунав. С акт номер 6710 поземленият имот, в който е ситуирано бъдещото пристанище, е обявен за частна общинска собственост.



Налице е и транспортна осигуреност на обекта – общински път PVN1040 /II-11, Крушовене-Гиген/Байкал - пристанище с. Байкал, непосредствена близост до второкласен път II-11.

5.2.3. Железопътен транспорт.

През територията на община Долна Митрополия преминава железопътен транспорт. Дължината на жп линиите на територията на общината е 23 км. Жп гара има в гр. Долна Митрополия, а жп спирки в населените места: с. Биволаре, с. Победа, с. Божурица, с. Подем, с. Рибен и с. Комарево. Извършва се и товаро-разтоварна дейност.

5.2.4. Въздушен транспорт.

Изграждането на летищната инфраструктура и казармения фонд на летище Долна Митрополия започва през 1939 год. Непосредствено след завършване на основните строителни работи през 1942 г. се поставя началото на летателната дейност на новото летище.

През 2020г. Летище-Долна Митрополия е сертифицирано като гражданско и е включено в световната карта на летищата.

5.3. ВиК инфраструктура.

През 2017г. стартира проект BG16M1OP002-1.006-0004 „Интегриран воден цикъл Плевен – Долна Митрополия” , който се осъществява по АДФП № Д-34-5/18.01.2017 г. с финансовата подкрепа на Оперативна програма „Околна среда 2014-2020 г.”, съфинансирана от Европейския съюз по Кохезионния фонд. Масщабният проект е на стойност 117 150 300,52 лв. с ДДС , от които 4 941 408, 63 лв. са съфинансирани от община Долна Митрополия. Това е първият и единствен партньорски проект между две общини в страната.

Изпълнението на дейностите по проекта приключва през 2020г. и вкл.:

- ✓ Реконструкция, рехабилитация и модернизация на обща ПСОВ – Плевен за група населени места от общините Плевен и Долна Митрополия" с капацитет -130780 е.ж.–включване на отпадъчните води, образувани от агломерациите, попадащи в обсега на Инвестиционното предложение, да бъдат събирани и предадени за третиране в ПСОВ;
- ✓ Изграждане на ВиК мрежи на Ясен, Буковлък, Долна Митрополия и Тръстеник - рехабилитация на главни и второстепенни водопроводни клонове и сградни отклонения към мрежите; изграждане на битова канализация с главни клонове и второстепенни клонове и сградни отклонения; изграждане на нова дъждовна канализация; изграждане на нова Канализационна помпена станция (КПС) гр. Тръстеник и с. Ясен и канализационен колектор.

В резултат на изпълнението на обект „Реконструкция, рехабилитация и модернизация на обща ПСОВ – Плевен за група населени места от общините Плевен и Долна Митрополия" с капацитет -130780 е. ж. – включване на отпадъчните води, образувани от агломерациите, попадащи в обсега на Инвестиционното предложение, да бъдат събирани и предадени за третиране в ПСОВ е изградена ПСОВ, с. Божурица, община Долна Митрополия.

В резултат на изпълнението за обект „Канализационна и водопроводна мрежа на град Тръстеник, помпена станция и довеждащ колектор до ПСОВ - етап IА“ са постигнати следните резултати:

С изпълнението на обекта в гр. Тръстеник е изградена 32 094.37 м да променя водопроводна мрежа, а второстепенната канализационна мрежа и главните колектори за битови води са с дължина 32 215.77 м. Общата дължина на дъждовния колектор е 1 094 м. Към обекта е изградена и Канализационна помпена станция.

В резултат на изпълнението за обект „Изграждане на водопроводна и канализационна мрежи на гр. Долна Митрополия и довеждащ колектор“ са постигнати следните резултати:

С изпълнението на обекта в гр. Долна Митрополия е изградена 23 932 м водопроводна мрежа, а второстепенната канализационна мрежа и главните колектори за битови води са с дължина 22 849 м. Общата дължина на дъждовния колектор е 1 253 м.

5.3.1. Водоснабдителна мрежа.

Всички населени места в общината са водоснабдени. Община Долна Митрополия използва услугите на дружество „В и К“ ЕООД – гр. Плевен за водоснабдяването на населението и промишлеността. Данните за дължината на водопроводната мрежа по населени места е представена в Таблица 21.

Таблица 21. Дължина на водопроводната мрежа по населени места в община Долна Митрополия

Населено място	Външен водопровод (м)	Вътрешен водопровод (м)	Общо водопровод (м)
с. Байкал	1 018.00	12 445.00	13 463.00
с. Биволаре	846.00	5 481.00	6 327.00
с. Божурица	6 944.50	14 958.90	21 903.40
с. Брегаре	4 730.00	15 766.00	20 496.00
с. Горна Митрополия	9 330.00	22 570.00	31 900.00
с. Гостиля	5 957.00	7 586.00	13 543.00
гр. Долна Митрополия	7 061.00	20 239.00	27 300.00
с. Комарево	9 679.00	25 302.00	34 981.00
с. Крушовене	18 919.00	26 536.00	45 455.00
с. Ореховица	5 491.00	25 682.00	31 173.00
с. Победа	5 590.00	4 448.00	10 038.00
с. Подем	6 024.00	19 669.00	25 693.00
с. Рибен	5 073.00	10 545.00	15 618.00
с. Славовица	5 678.00	9 351.00	15 029.00
с. Ставерци	11 829.80	30 510.00	42 339.80
гр. Тръстеник	10 188.00	41 801.00	51 989.00
Общо	114 358.30	292 889.90	407 248.20

Източник: Община Долна Митрополия

Община Долна Митрополия се водоснабдява преди всичко посредством тръбни кладенци и дренажи в терасата на р. Вит. В село Славовица, гр. Долна Митрополия и други през летните месеци при засушаване се налага режим на питейната вода.

Необходима е подмяна на инфраструктурата в с. Ставерци, с. Славовица, с. Брегаре и с. Байкал. Водопреносната мрежа на населените места е стара и амортизирана, което води до повишена аварийност и скрити течове вследствие на физическа амортизация и връзките на етернитовите тръби. Особено лошо е експлоатационното състояние на изпълнените от поцинковани тръби разпределителни водопроводи.

Таблица 22.Източници на питейно-битово водоснабдяване в община Долна Митрополия.

Име на водоземно съоръжение	Титуляр на разрешителното	Име на водно тяло	Населено място
ТК 1 - ВЗ Ченгене сарай - Община Долна Митрополия - Ореховица	Община Долна Митрополия	Карстови води в Ломско- Плевенската депресия	Ореховица
ТК 2 – ВЗ Ченгене сарай” – Община Долна Митрополия - Ореховица	Община Долна Митрополия	Карстови води в Ломско- Плевенската депресия	Ореховица
ТК 7 – ВЗ Ченгене сарай” – Община Долна Митрополия - Ореховица	Община Долна Митрополия	Карстови води в Ломско- Плевенската депресия	Ореховица
ШК1 - ВГ Биволаре - ВиК Плевен - Биволаре	ВиК ЕООД-Плевен	Порови води в Кватернера - р. Вит	Биволаре
ШК2 - ВГ Биволаре - ВиК Плевен - Биволаре	ВиК ЕООД-Плевен	Порови води в Кватернера - р. Вит	Биволаре
ШК3 - ВГ Биволаре - ВиК Плевен - Биволаре	ВиК ЕООД-Плевен	Порови води в Кватернера - р. Вит	Биволаре
ШК4 - ВГ Биволаре - ВиК Плевен - Биволаре	ВиК ЕООД-Плевен	Порови води в Кватернера - р. Вит	Биволаре
ШК5 - ВГ Биволаре - ВиК Плевен - Биволаре	ВиК ЕООД-Плевен	Порови води в Кватернера - р. Вит	Биволаре
ШК6 - ВГ Биволаре - ВиК Плевен - Биволаре	ВиК ЕООД-Плевен	Порови води в Кватернера - р. Вит	Биволаре
ШК7 - ВГ Биволаре - ВиК Плевен - Биволаре - резервен	ВиК ЕООД-Плевен	Порови води в Кватернера - р. Вит	Биволаре
ШК8 - ВГ Биволаре - ВиК Плевен - Биволаре	ВиК ЕООД-Плевен	Порови води в Кватернера - р. Вит	Биволаре
ШК9 - ВГ Биволаре - ВиК Плевен - Биволаре	ВиК ЕООД-Плевен	Порови води в Кватернера - р. Вит	Биволаре

<i>Име на водовземно съоръжение</i>	<i>Титуляр на разрешителното</i>	<i>Име на водно тяло</i>	<i>Населено място</i>
ШК10 - ВГ Биволаре - ВиК Плевен - Биволаре	ВиК ЕООД-Плевен	Порови води в Кватернера - р. Вит	Биволаре
ШК11 - ВГ Биволаре - ВиК Плевен - Биволаре	ВиК ЕООД-Плевен	Порови води в Кватернера - р. Вит	Биволаре
ШК12 - ВГ Биволаре - ВиК Плевен - Биволаре - резервен	ВиК ЕООД-Плевен	Порови води в Кватернера - р. Вит	Биволаре
ШК13 - ВГ Биволаре - ВиК Плевен - Биволаре	ВиК ЕООД-Плевен	Порови води в Кватернера - р. Вит	Биволаре
ШК14 - ВГ Биволаре - ВиК Плевен - Биволаре	ВиК ЕООД-Плевен	Порови води в Кватернера - р. Вит	Биволаре
ШК15 - ВГ Биволаре - ВиК Плевен - Биволаре	ВиК ЕООД-Плевен	Порови води в Кватернера - р. Вит	Биволаре
ШК16 - ВГ Биволаре – ВиК Плевен - Биволаре	ВиК ЕООД-Плевен	Порови води в Кватернера - р. Вит	Биволаре
ШК17 - ВГ Биволаре - ВиК Плевен - Биволаре	ВиК ЕООД-Плевен	Порови води в Кватернера - р. Вит	Биволаре
ШК18 - ВГ Биволаре - ВиК Плевен - Биволаре	ВиК ЕООД-Плевен	Порови води в Кватернера - р. Вит	Биволаре
ШК19 - ВГ Биволаре - ВиК Плевен - Биволаре - резервен	ВиК ЕООД-Плевен	Порови води в Кватернера - р. Вит	Биволаре
ШК20 - ВГ Биволаре - ВиК Плевен - Биволаре	ВиК ЕООД-Плевен	Порови води в Кватернера - р. Вит	Биволаре
ШК21 - ВГ Биволаре - ВиК Плевен - Биволаре - резервен	ВиК ЕООД-Плевен	Порови води в Кватернера - р. Вит	Биволаре
ШК22 - ВГ Биволаре - ВиК Плевен - Биволаре	ВиК ЕООД-Плевен	Порови води в Кватернера - р. Вит	Биволаре
ШК23 - ВГ Биволаре - ВиК Плевен - Биволаре	ВиК ЕООД-Плевен	Порови води в Кватернера - р. Вит	Биволаре
ШК24 - ВГ Биволаре - ВиК Плевен - Биволаре	ВиК ЕООД-Плевен	Порови води в Кватернера - р. Вит	Биволаре
ШК25 - ВГ Биволаре - ВиК Плевен - Биволаре	ВиК ЕООД-Плевен	Порови води в Кватернера - р. Вит	Биволаре
ШК26 - ВГ Биволаре - ВиК Плевен - Биволаре	ВиК ЕООД-Плевен	Порови води в Кватернера - р. Вит	Биволаре
ШК27 - ВГ Биволаре - ВиК Плевен - Биволаре	ВиК ЕООД-Плевен	Порови води в Кватернера - р. Вит	Биволаре
ШК28 - ВГ Биволаре - ВиК Плевен - Биволаре	ВиК ЕООД-Плевен	Порови води в Кватернера - р. Вит	Биволаре
ШК29 - ВГ Биволаре - ВиК Плевен - Биволаре	ВиК ЕООД-Плевен	Порови води в Кватернера - р. Вит	Биволаре
ТК С-1хг-Община Долна Митрополия - Тръстеник	Община Долна Митрополия	Карстови води в Ломско-Плевенския басейн	Тръстеник

<i>Име на водоземно съоръжение</i>	<i>Титуляр на разрешителното</i>	<i>Име на водно тяло</i>	<i>Населено място</i>
КИ Езерото - ВиК Плевен - Рибен	ВиК ЕООД-Плевен	Карстови води в Ломско-Плевенския басейн	Рибен
Др Щърбашки геран 1 - ВиК Плевен - Тръстеник (най-западен) ДЛ1	ВиК ЕООД-Плевен	Порови води в Кватернера между реките Искър и Вит	Тръстеник
Др Щърбашки геран 1 - ВиК Плевен - Тръстеник (най-западен) ДЛ2	ВиК ЕООД-Плевен	Порови води в Кватернера между реките Искър и Вит	Тръстеник
Др Щърбашки геран 1 - ВиК Плевен - Тръстеник (най-западен) СШ1	ВиК ЕООД-Плевен	Порови води в Кватернера между реките Искър и Вит	Тръстеник
Др Щърбашки геран 1 - ВиК Плевен - Тръстеник (най-западен) СШ2	ВиК ЕООД-Плевен	Порови води в Кватернера между реките Искър и Вит	Тръстеник
Др Щърбашки геран 2 - ВиК Плевен - Тръстеник (най-източен) ШК3	ВиК ЕООД-Плевен	Порови води в Кватернера между реките Искър и Вит	Тръстеник
Др Щърбашки геран 2 - ВиК Плевен - Тръстеник (най-източен) РШ1	ВиК ЕООД-Плевен	Порови води в Кватернера между реките Искър и Вит	Тръстеник
Др Щърбашки геран 2 - ВиК Плевен - Тръстеник (най-източен) РШ2	ВиК ЕООД-Плевен	Порови води в Кватернера между реките Искър и Вит	Тръстеник
Др Щърбашки геран 2 - ВиК Плевен - Тръстеник (най-източен) РШ3	ВиК ЕООД-Плевен	Порови води в Кватернера между реките Искър и Вит	Тръстеник
Др Щърбашки геран 3 - ВиК Плевен - Тръстеник (среден) ШК2	ВиК ЕООД-Плевен	Порови води в Кватернера между реките Искър и Вит	Тръстеник
Др Щърбашки геран 3 - ВиК Плевен - Тръстеник (среден) РШ1	ВиК ЕООД-Плевен	Порови води в Кватернера между реките Искър и Вит	Тръстеник
Др Щърбашки геран 3 - ВиК Плевен - Тръстеник (среден) РШ2	ВиК ЕООД-Плевен	Порови води в Кватернера между реките Искър и Вит	Тръстеник
Др Щърбашки геран 3 - ВиК Плевен - Тръстеник (среден) РШ3	ВиК ЕООД-Плевен	Порови води в Кватернера между реките Искър и Вит	Тръстеник
Др Щърбашки геран 3 - ВиК Плевен - Тръстеник (среден) ШК1	ВиК ЕООД-Плевен	Порови води в Кватернера между реките Искър и Вит	Тръстеник
Др Царевец - ВиК Плевен - Ореховица РШ1	ВиК ЕООД-Плевен	Порови води в Кватернера между реките Искър и Вит	Ореховица
Др Царевец - ВиК Плевен - Ореховица РШ2	ВиК ЕООД-Плевен	Порови води в Кватернера между реките Искър и Вит	Ореховица

Име на водоземно съоръжение	Титуляр на разрешителното	Име на водно тяло	Населено място
Др Царевец - ВиК Плевен - Ореховица РШ3	ВиК ЕООД-Плевен	Порови води в Кватернера между реките Искър и Вит	Ореховица
Др Царевец - ВиК Плевен - Ореховица РШ4	ВиК ЕООД-Плевен	Порови води в Кватернера между реките Искър и Вит	Ореховица
Др Царевец - ВиК Плевен - Ореховица РШ5	ВиК ЕООД-Плевен	Порови води в Кватернера между реките Искър и Вит	Ореховица
Др Царевец - ВиК Плевен - Ореховица СШ	ВиК ЕООД-Плевен	Порови води в Кватернера между реките Искър и Вит	Ореховица

Източник: БДАР

5.3.2. Канализация и пречистване на отпадни води.

Канализация

Канализационната мрежа на територията на община Долна Митрополия вкл. 32 км канализация за гр. Тръстеник, за гр. Долна Митрополия – 23 км канализация.

ВВВУ „Г. Бенковски“ – гр. Долна Митрополия зауства отпадъчните си води, чрез канализационна мрежа в колектора на гр. Плевен, който ги отвежда в пречиствателната станция на с. Божурица.

Пречистване на отпадни води

На територията на община Долна Митрополия функционира Пречиствателна станция в с. Божурица. ПСОВ е изградена в имот № 000431, с площ 358.463 дка, м. „Ливадите“, по картата на възстановената собственост на село Божурица. ПСОВ обслужва населени места от общините Плевен и Долна Митрополия" и е с капацитет -130 780 е.ж.

5.4. Електроснабдяване, енергийна ефективност и ВЕИ.

5.4.1. Електроснабдяване.

Електроснабдяването на община Долна Митрополия се осъществява от Националната енергийна система, като електропреносната и електроразпределителната мрежа и съоръженията към нея се стопанисват, поддържат и реконструират от „ЧЕЗ Разпределение България“ АД. Електрозахранването на общината се извършва от районна подстанция „Електрозахранване“ АД – Плевен в гр. Тръстеник с мощност 50 МVA. Електроснабдителната мрежа се състои от електропроводи 20 KV с обща дължина 179.36км и кабелни електропроводи 20 KV с дължина 840м. Въздушните линии ниско напрежение са с дължина 265,6км. Всички населени места са електроснабдени.

5.4.2. Енергийна ефективност.

Подобряването на енергийната ефективност на база използването на алтернативни източници е приоритет за общината. За периода 2014-2020г. са изпълнени редица дейности в посока намаляване нивото на енергопотреблението в обектите, които са общинска собственост. Някои от обектите са:

- ✓ "Център за обществена подкрепа", гр. Долна Митрополия;
- ✓ СОУ "Евлоги Георгиев" филиал- НУ " Св. Св. Кирил и Методий", гр. Тръстеник
- ✓ ОДЗ "Здравец" ,гр. Долна Митрополия
- ✓ ОДЗ "Щастливо детство", гр. Тръстеник.
- ✓ Общински сгради в с. Горна Митрополия, гр. Долна Митрополия, гр. Тръстеник – ППР;
- ✓ Жилищен блок, гр. Долна Митрополия,
- ✓ ОУ "Св. Св. Кирил и Методий" вс. Ставерци и други.

Като приоритетна дейност в тази насока е определена рехабилитацията и модернизацията на уличното осветление в община Долна Митрополия.

Предстои и разработване на Програма за енергийна ефективност на Община Долна Митрополия за периода 2021-2025г.

5.4.3. ВЕИ.

На територията на община Долна Митрополия са разположени 2 фотоволтаични централи и 1 вятърна електрическа централа.

Общата произведена мощност на изградените мощности за ВЕИ в община Долна Митрополия е 51.7 МВт. – най-голяма не само в Плевенска област, но и в целия Северозападен регион.

Таблица 23. Производствени инсталации за производство на електроенергия от ВЕИ в община Долна Митрополия към 2021г.

Наименование	Тип производствена инсталация	Произвеждана мощност	Населено място
ФЕЦ "Победа"	Фотоволтаична електрическа централа	50 МВт.	с. Победа
ФЕЦ "Подем"	Фотоволтаична електрическа централа	0.09 МВт.	с. Подем
ВТЕЦ "Байкал"	Вятърна електрическа централа	1.6 МВт.	с. Байкал

Източник: Община Долна Митрополия

Предстои разработване и на Краткосрочна програма за насърчаване използването на енергия от възобновяеми източници и биогорива за периода 2021-2023г. и Дългосрочна програма за насърчаване използването на енергия от възобновяеми източници и биогорива за периода 2021-2030г.

5.5. Хидромелиорации.

Хидромелиоративната мрежа е изградена на принципа на гравитаичното напояване. Техническото състояние на системите е добро.

5.6. Газоснабдяване.

Общината попада към обособена територия Мизия, като фирма „Черноморска технологична компания“ АД предвижда газификацията на град Долна Митрополия и поетапно на други населени места. Фирмата разполага от 2009г. с лиценз за осъществяване на дейност за разпределение на природен газ за срок от 35 години. Към момента мрежата е слабо развита. Газопреносна мрежа в община Долна Митрополия е изградена до заводите "Българска захар - Долна Митрополия" ЕООД, „Звезда“ АД и Фуражен завод.

5.7. Комуникационна мрежа.

Община Долна Митрополия разполага с достатъчен брой пощенски станции – 16 на брой, за снабдяването на населението с пощенски услуги. Телефонните услуги също са добре развити. Цифрово покритие на БТК с автоматичен достъп към националната и международната съобщителната мрежа е осигурено във всички населени места. Покритието на всички мобилни оператори е по цялата територия на общината. Три интернет доставчика осъществяват дейност на територията на Община Долна Митрополия.

5.8. Улична мрежа и благоустрояване на населените места.

Уличната мрежа на община Долна Митрополия е добре развита и покрива нуждите на населението.

Данни за благоустрояването по уличните платна и дължината на уличната мрежа по селища са дадени в Таблица 24.

Таблица 24. Улична мрежа в община Долна Митрополия към 2021г.


Населено място		Улична мрежа (улични платна)				Тротоари					
		Общо		От тях благоустроени		Общо		Покрити с трайни настилки		Оформени с бордюри, но без настилки	
N по реда		км	Площ хил.м ²	км	Площ хил.м ²	км	Площ хил.м ²	км	Площ хил.м ²	км	Площ хил.м ²
		1	Д. Митрополия	23	143	22	131	47	140	24	46
2	Тръстеник	43	264	42	257	82	246	24	37	26	83

3	Байкал	13	79	11	70	25	73	3	3	9	34
4	Биволаре	8	50	7	39	15	45	5	8	9	22
5	Божурица	16	101	9	59	31	92	4	7	15	32
6	Брегаре	15	86	13	74	27	85	11	22	13	36
7	Г. Митрополия	24	166	23	161	47	124	10	12	18	43
8	Гостиля	9	57	6	39	18	54	4	6	5	15
9	Комарово	38	235	26	166	75	216	19	32	14	38
10	Крушовене	32	195	17	109	61	184	16	29	14	38
11	Оряховица	21	131	16	102	43	130	14	23	15	49
12	Подем	23	140	20	122	43	130	14	23	15	49
13	Победа	6	37	5	33	12	35	4	7	4	11
14	Рибен	21	129	17	110	40	121	9	17	9	28
15	Славовица	13	85	11	71	26	72	2	29	19	38
16	Ставерци	22	148	21	138	44	119	12	25	29	76
ОБЩО		328	2046	266	1681	633	1856	172	316	239	656

Източник: Община Долна Митрополия

И през новия програмен период е необходимо да продължат дейностите за рехабилитация на уличната мрежа в общината, както и за благоустрояване на публичните пространства и терени за озеленяване, спорт и отдих. Необходимо е да се предприемат дейности за благоустрояването на гробищните паркове на територията на общината.

5.9. Основни изводи.



1. Необходимост от изграждане на нови и подобряване на съществуващите мостови съоръжения в общината.
 2. Изградена канализация само в гр. Долна Митрополия и гр. Тръстеник.
 3. Амортизирана водопроводна мрежа в малките населени места на общината.

1. Висока транспортна достъпност до основните пътни направления на TEN-T мрежата.
 2. Транспортната инфраструктура на община Долна Митрополия съчетава четири вида транспорт – въздушен, сухопътен, воден и железопътен.
 3. Добро състояние на общинската пътна мрежа.
 4. Всички населени места в общината са водоснабдени.

1. Геостратегическо местоположение на територията.
 2. Подобряване и развитие на наличните връзки на общината към мрежата TEN-T.
 3. Развитие на пристанищна инфраструктура при с. Байкал – граница с р. Дунав и вкл. към мрежата TEN-T.

4. Необходимост от дейности благоустрояване населените места.	от по	5. Наличие на ПСОВ, с. Божурица.	с.	4. Подобряване енергийната инфраструктура и използването на ВЕИ.
5. Необходимост от подмяна на уличното осветление територията общината.	от на	6. Добре развита електроенергийна мрежа.		
	на	7. Общата произвеждана мощност на изградените мощности за ВЕИ в община Долна Митрополия е 51.7 MWt. – най-голяма не само в Плевенска област, но и в целия Северозападен регион.		
	на	8. Добро състояние на хидромелиоративната мрежа		
		9. Добре развита комуникационна мрежа.		

6. Екологично състояние и рискове на територията на община Долна Митрополия.

Територията на община Долна Митрополия попада в обхвата на РИОСВ-Плевен. Регионална инспекция по околната среда и водите, гр. Плевен е административна структура към Министерството на околната среда и водите, имаща за цел да осигури провеждането на държавната политика по опазване на околната среда на регионално равнище.

6.1. Управление на отпадъците.

През 2020г. община Долна Митрополия стартира проект „Рекултивация и закриване на старо общинско депо за отпадъци в землището на гр. Долна Митрополия.“ на стойност 1 316 905.80 лв. със срок за изпълнение 23 месеца. Проектът е финансиран по Процедура BG16M1OP002-2.010 Рекултивация на депа за закриване, предмет на процедура по нарушение на правото на ЕС по дело С-145/14, ОП „Околна среда“. Основната цел на проекта е да се закрие сметище за неопасни отпадъци в землището на гр. Долна Митрополия. В резултат от изпълнението на проекта за техническа рекултивация на депото ще бъде рекултивиран парцел с площ от 1,4293 ха. С реализацията на проекта, ще се постигнат и:

- ✓ Намаляване образуването на неприятни миризми от неконтролираната експлоатация на депото и свързания с това риск от самозапалване;
- ✓ Намаляването на неконтролираното освобождаване на емисии;
- ✓ Намаляване разпиляването на отпадъците и разпространяване на инфекции от вятъра и животните;
- ✓ Опазване на състоянието на флората и фауната в района;
- ✓ Адаптация към климатичните промени.

В населените места в община Долна Митрополия са закрити всички сметища и събраните битови отпадъци се извозват до Регионално депо - Плевен.

Системата за събиране и транспортиране на отпадъците е със 100% обхват на населението. Прилаганият метод за обезвреждане на отпадъците в община Долна Митрополия е чрез депониране на битовите отпадъци. Събирането и извозването на битовите отпадъци на територията на община Долна Митрополия се извършва съгласно всички нормативни изисквания на екологичното законодателство.

Към 2020г., в системата на ЕКОПАК са включени 7 населени места от територията на община Долна Митрополия с тенденция за поетапно разширяване обхвата на услугата.

Разположението на съдовете за разделно събиране на отпадъци от опаковки на територията на общината към момента е следното:

- ✓ Град Долна Митрополия - съдове за разделно събиране на отпадъци на 9 места в населеното място;
- ✓ Град Тръстеник – съдове за разделно събиране на отпадъци на 12 места в населеното място;
- ✓ Село Горна Митрополия – съдове за разделно събиране на отпадъци на 5 места в населеното място;
- ✓ Село Божурица – съдове за разделно събиране на отпадъци на 3 места в населеното място;
- ✓ Село Комарево – съдове за разделно събиране на отпадъци на 3 места в населеното място;
- ✓ Село Ореховица – съдове за разделно събиране на отпадъци на 4 места в населеното място;
- ✓ Село Ставерци – съдове за разделно събиране на отпадъци на 4 места в населеното място.

Община Долна Митрополия участва активно в Националната кампания „Да изчистим България заедно“ и други инициативи за опазване на околната среда.

Като основни приоритетни направления за програмен период 2021-2027г. в сферата на управлението на отпадъците и опазване на околната среда на територията на общината могат да се обособят:

- ✓ Разработване на Програма за опазване на околната среда за периода 2021-2028г.;
- ✓ Разработване на Програма за управление на отпадъците за периода 2021-2028г. и План за действие;
- ✓ Продължаване дейностите по регулярно почистване на локални замърсявания с битови отпадъци около населените места в община Долна Митрополия;
- ✓ Подобряване и разширяване на системата за разделно събиране на опаковки и отпадъци от опаковки в общината.

- ✓ Развитие на инфраструктурата, свързана с управлението на битовите отпадъци за постигане на целите за 2030 г. за рециклиране на отпадъците и намаляване на количествата на депонираните отпадъци;
- ✓ Изграждане, разширяване и/или надграждане на системата за разделно събиране на отпадъци.

6.2. Качество на атмосферния въздух.

Контролът на състоянието на качеството на атмосферния въздух (КАВ), съответно нивото на концентрация на вредните вещества в приземния слой на атмосферата по реда на Закона за въздуха и свързаните с него подзаконови нормативни актове се осъществява от РИОСВ – Плевен. Община Долна Митрополия не е определена, като „гореща екологична точка“ и не попада в район, в които нивата на един или няколко замърсители превишават установените норми и/или нормите плюс определени пределно допустими отклонения от тях съгласно изискванията на Наредба №7 (обн., ДВ, бр. 45 от 14.05.1999 г.)

Състоянието на въздуха на територията на община Долна Митрополия е добро –промишлените предприятия и строителните дейности извършват своята дейност при спазване на всички изисквания за опазване на околната среда, замърсяването от транспорта е незначително, което води до запазване на качеството на въздуха. Една от възможните дейности за превенция и елиминиране на потенциални източници на прахови емисии е увеличаване дела на зелените площи в населените места на общината.

6.3. Качество на водите.

6.3.1. Повърхностни води.

Територията на община Долна Митрополия се характеризира с висок воден потенциал. В хидрографско отношение територията на общината спада към басейна на р. Дунав и влажните зони по нея. Богатата хидрографска мрежа на общината включва реките Искър, Вит, Гостиля.

Р. Дунав

Река Дунав е северната граница на България с Румъния. За оценка качеството на водите на река Дунав в българския участък са разположени 5 мониторингови пункта, които се наблюдават и по националните програми за контролен и оперативен мониторинг и по транснационалната мониторингова мрежа за р. Дунав /програмата TNMN/, съгласно Международен комитет по опазване на река Дунав /МКОРД/.

На територията на община Долна Митрополия, по данни на Басейнова дирекция „Дунавски район“, План за управление на речните басейни в Дунавски район (2016-2021г.)и РИОСВ-Плевен, мониторингов пункт за оценка качеството на водите на р. Дунав в област Плевен е изграден при с. Байкал. Той е част от международната транснационална мониторингова мрежа за река Дунав /TNMN/. Честотата на пробовземане е 12 пъти годишно.

Резултатите от проведените анализи за периода 2014-2019г. показват подобряване на качеството на реката в този наблюдаван участък по отношение на основните физикохимични елементи за качество. Измерените стойности отговарят на изискванията за отлично/добро състояние.

- **р. Вит и р. Искър**

По данни на Басейнова дирекция „Дунавски район“, План за управление на речните басейни в Дунавски район (2016-2021г.) и РИОСВ-Плевен, в обхвата на територията на община Долна Митрополия попадат следните повърхностни водни тела в рамките на р. Искър:

Таблица 25. Повърхностни водни тела категория реки – силномодифицирани и приравнени към категория реки

Повърхностни водни тела категория реки – силномодифицирани и приравнени към категория реки					
Номер	Код на водното тяло	Име на реката	Код на типа	Описание	Дължина, км
1.	BG1IS100R027	Искър	BGTR7	р. Искър - от с. Крушовене до устие	13,452
2.	BG1VT100R009	Вит	BGTR7	р. Вит от вливане на р. Тученица до устие	33,930
3.	BG1IS100R025	Поречие на Искър	BGTR8	р. Гостиля до вливане в р. Искър	37,766

Източник: Басейнова дирекция „Дунавски район“, План за управление на речните басейни в Дунавски район (2016-2021г.)

По данни от РИОСВ-Плевен, първото тяло на устие на река Искър преди река Дунав е BG1IS100R1027. Всички останали са новообразувани и са с нови граници. Те произхождат от голямото водно тяло BG1IS135R026, описано в ПУРБ 2010-2016г. За определяне на екологичното и химично състояние, елементите за качество се наблюдават в един или повече мониторингови пункта, като един от тях е разположен в община Долна Митрополия – мониторингов пункт за водно тяло BG1IS100R1027 на р. Искър при с. Ореховица.

Според Анализ за състоянието на повърхностните водни тела, разположени на територията на Дунавския район за басейново управление за периода 2017-2018 г. е установено, че водите на реката отговарят на изискванията за умерено състояние. Установени са концентрации на алуминий, показател от групата на специфични замърсители, превишаващи СКОС за добро състояние. При анализа на приоритетни вещества не се отчитат концентрации над изискванията на СКОС за добро състояние и тялото е оценено в добро химичното състояние. В периода 2017-2018г. са анализирани БЕК макрозообентос и фитобентос, според които състоянието е умерено.

По данни от РИОСВ-Плевен, качеството на водите на река Вит и нейните притоци се наблюдава в 21 пункта за мониторинг, разположени в 13 водни тела. Два от пунктовете са разположени във водно тяло, определено в Зона за защита на водите (ЗЗВ), предназначени за питейно-битово водоснабдяване (ПБВ). В границите на община Долна Митрополия, на устието на р. Вит е разположен пункт за мониторинг - р. Вит след гр. Долна Митрополия, при с. Биволаре, който дава информация за водно тяло BG1VT100R009 - р. Вит, от вливане на р. Тученица, при с. Опанец до устие.

Според Анализ за състоянието на повърхностните водни тела, разположени на територията на Дунавския район за басейново управление за периода 2017-2018г., измерените концентрации по кислороден режим, електропроводимост, фосфатни съединения, някои съединения на азота и БПК5 са близки до отлично и добро състояние. Превишени концентрации, отговарящи на умерено състояние, са измерени по показателите – азот нитритен, азот нитратен и общ азот. Няма измерени високи концентрации над изискванията за СКОС на анализирани специфични замърсители. Няма измерени концентрации над изискванията за добро състояние на СКОС за приоритетните вещества. Общият извод от Анализа е „химичното състояние на водното тяло е достигащо добро“. Оценката от БЕК макрозообентос, макрофити и фитобентос (2017г. и 2018г.) за пунктовете във водно тяло BG1VT100R009 е умерено състояние. Няма измерени високи концентрации над изискванията за СКОС по анализирани специфични замърсители. Анализът на приоритетни вещества в периода 2017-2018 г. показва добро химично състояние.

Според Националния доклад за състоянието и опазването на околната среда в РБългария, ИАОС - за Басейнова дирекция „Дунавски район“ през 2018г. са обследвани 49 пункта за контролен и 120 пункта за оперативен мониторинг. Направената оценка на индикативните основни физико-химични показатели, поддържащи биологичните елементи за качество, показва, че голяма част от обследваните пунктове попадат в категорията отлично-добро състояние

6.3.2. Подземни води.

По данни на Басейнова дирекция „Дунавски район“, План за управление на речните басейни в Дунавски район (2016-2021г.) и РИОСВ-Плевен, на територията на община Долна Митрополия попадат следните подземни води:

- ✓ Подземно водно тяло с код BG1G0000QAL018 и име „Порови води в Кватернера- р. Вит“ – химичното състояние на тялото се наблюдава с два мониторингови пункта / МР 092, МР 093 /.

Пункт МР 092 е ситуиран при гр. Долна Митрополия ШК12 ПС "Долна Митрополия. Според доклад за „Състояние на подземните води на територията на Дунавски район за басейново управление“ за 2018г.общата оценка на качествено състояние на водата в пункта е „добро химично състояние“.

- ✓ Подземно водно тяло с код BG1G0000K2M047 и име „Карстови води в Ломско-Плевенския басейн“ – химичното състояние на тялото се

наблюдава с шест мониторингови пункта / МР 274, МР 276, МР 281, МР 414, МР 415 /.

Пункт МР 276е ситуиран при с. Рибен, КИ "Езерото", община Долна Митрополия. Според Доклад „Състояние на подземните води на територията на Дунавски район за басейново управление“ за 2018г.химичното състояние на водата в пункта по СК на подземни води е добро.

6.3.3. Пречистване на отпадни води.

На територията на община Долна Митрополия функционира Пречиствателна станция в с. Божурица. ПСОВ е изградена в имот № 000431, с площ 358.463 дка, м. „Ливадите“, по картата на възстановената собственост на село Божурица. ПСОВ обслужва населени места от общините Плевен и Долна Митрополия" и е с капацитет -130 780 е.ж.

6.4. Чувствителни зони и санитарно охранителни зони.

6.4.1. Чувствителни зони.

Община Долна Митрополия попада в уязвими зони, съгласно Заповед № РД 146/26.02.2015 г. на министъра на околната среда и водите за определяне на нитратно уязвимите зони.

Всички земеделски стопани, чиито стопанства са разположени на територията на нитратно уязвими зони, задължително прилагат „Програма от мерки за ограничаване и предотвратяване на замърсяването с нитрати от земеделски източници в уязвимите зони за периода 01.01.2016 – 31.12.2019 г.“, одобрена със Заповед РД 09-264/05.05.2016 г. на министъра на земеделието и храните и Заповед № РД-296/31.05.2016 г. на министъра на околната среда и водите. Правилата за добра земеделска практика се прилагат задължително от всички.

Община Долна Митрополия попада в чувствителни зони, съгласно Заповед № РД-970/28.07.2003г. на министъра на околната среда и водите. Чувствителните зони в повърхностните водни обекти в териториалния обхват на БДДР: с начало „р. Дунав, от границата при с. Ново село“ и край „р. Дунав, до границата при гр. Силистра“, както и „Всички водни обекти във водосбора на р. Дунав на територията на РБългария“. Съгласно заповедта водоприемниците в поречията Дунав, Искър и Вит са определени като чувствителни зони.

6.4.2. Санитарно охранителни зони.

Със заповед № СОЗ – 287 от 31.08.2011г. е определена санитарно-охранителна зона – публична държавна собственост около водоизточник за добив на подземни води от подземно водно тяло BG1G0000QAL018 „Порови води в Кватернера – р. Вит“ – шахтов кладенец „ШК 1 – БГ Биволаре – ВиК Плевен – Биволаре“ за водоснабдяване на гр. Плевен и с. Опанец, гр. Долна Митрополия, с. Победа и с. Биволаре. Съгласно същата заповед е обособен пояс I-ви, който представлява кръг с радиус 17.5 м и площ 955 м². В I-ви пояс са забранени всички дейности, с изключение на дейностите, свързани с добива на подземна вода, поддръжка на водоземните съоръжения и експлоатацията на охранителната зона, както и достъпа на лица, с изключение на лицата, свързани с

експлоатацията на водоземното съоръжение и представители на контролните органи.

6.5. Почви.

Общото състояние на почвите в общината може да се определи като добро.

6.5.1. Замяряване на почвите с тежки метали и металоиди.

На територията на РИОСВ – Плевен (Плевенска и Ловешка област) броят на пунктовете по почвен мониторинг I-во ниво - широкомащабен мониторинг е 33. Според Доклад за състоянието на околната среда от РИОСВ-Плевен през 2019г., Регионална лаборатория (РЛ) - Плевен е извършила пробонабиране от 8 пункта със следните номера: №113 – Лепица, №128 – Луковит, №131 – Ставерци, №158 – Шипково, №161 – Ласкар, **№163 – Рибен**, №176 – Сливек, №194 – Каменец. Следят се следните показатели: активна реакция на почвата (рН), биогенни елемент - общ азот по Келдал, общ фосфор, органично вещество – общ въглерод и органичен въглерод, обемна плътност и 9 броя тежки метали и металоиди – мед, цинк, олово, кадмий, никел, кобалт, хром, арсен и живак. Няма регистрирани замърсявания на почвите с тежки метали и металоиди на територията на община Долна Митрополия.

6.5.2. Нарушаване на земите и почвите от добивната промишленост.

Не са налични данни за нарушаване на земите и почвите от добивна промишленост на територията на община Долна Митрополия.

6.5.3. Замяряване на почвите с продукти за растителна защита /пестициди/.

По данни на РИОСВ-Плевен, през 2019г. не е постъпвала информация за замърсяване на почви са за органохлорни пестициди. Към 01.01.2019г. на територията, контролирана от РИОСВ-Плевен има 64 склада (5 от тях централизиран) и 54 броя Б-Б куба, в които се съхраняват негодни и излезли от употреба продукти за растителна защита (негодни ПРЗ).

6.5.4. Ерозия на почвите.

Ерозията на почвата е процес на разрушаване, пренасяне и отлагане на почвени частици чрез вятър, дъждовни и поливни води при протичане на естествени и/или антропогенни процеси. Загубата на почвен материал оказва съществено влияние върху функциите на почвата, както в мястото на проявлението на ерозията, така и върху прилежащите територии. Ерозираните земи са със скъсен почвен профил, изсветлена повърхност, често набраздена от линейни ерозионни форми и води до силно намаляване на плодородието на почвата. Поради това тя е един от най-сериозните глобални фактори за деградация и опустиняване на почвите. По данни на РИОСВ-Плевен, на територията на Плевенска област няма сериозни проблеми по отношение на почвената ерозия.

6.5.5. Засоляване и вкисляване на почвите.

През 2016г. в ИАОС е извършено оптимизиране на мониторинговата мрежа за почвен мониторинг - II ниво (Под-системи контрол и опазване на почвите от засоляване и от киселяване). Не са налични данни за засоляване и киселяване на почвите на територията на община Долна Митрополия.

6.5.6. Нерегламентирано изхвърляне на отпадъци върху почвената повърхност (строителни, битови, промишлени и селскостопански отпадъци).

По отношение на селскостопанските отпадъци в Закона за почвите е посочено, че кметовете на общините контролират изгарянето или друга форма на неконтролирано обезвреждане, изоставяне и нерегламентирано изхвърляне на отпадъци върху почвена повърхност, включително на селскостопански отпадъци, извън обхвата на Закона за управление на отпадъците. Съгласно т.16 от ДР на Закона за почвите "Селскостопански отпадъци извън обхвата на Закона за управление на отпадъците" са животински фекалии(твърд и течен торов отпад), трупове на животни и други неопасни вещества, използвани или получени от дейности в селското стопанство.

РиОСВ – Плевен упражнява контрол по опазването на почвата от вредни изменения вследствие замърсяване с пресен торов отпад във връзка с поставени условия в издадени решения за преценяване на необходимостта от ОВОС или в решения по ОВОС.

На територията на община Долна Митрополия не са регистрирани нерегламентирани изхвърляния на отпадъци върху почвената повърхност.

6.6. Рискове от природни бедствия.

6.6.1. Риск от наводнения.

Съгласно План за управление на риска от наводнения в Дунавски район за басейново управление 2016-2021г., приет с РЕШЕНИЕ № 1104 / 29.12.2016 год. на Министерски съвет, община Долна Митрополия попада в списъка на районите със значителен потенциален риск от наводнения, както следва:

Таблица 26. Райони със значителен потенциален риск от наводнения в община Долна Митрополия

Име на РЗПРН	Дължина в км.	Поречие	Населено място	Община	Степен на риск
Р. Вит при гр. Плевен	37,7	Вит	Гр. Долна Митрополия; С. Божурица	Долна Митрополия	Висок
Р. Дунав	472	Дунав	Цялата община	Долна Митрополия	Висок

Източник: План за управление на риска от наводнения в Дунавски район за басейново управление 2016-2021г.,

6.6.2. Риск от свлачища.

Северозападен район, заедно със Североизточен, са двата района в страната с най-значимо развитие на свлачищните процеси. В СЗР от свлачищни процеси са засегнати най-вече общините разположени по високия Дунавски бряг, а също така и общините по десните брегове на дунавските притоци.

Активизацията на свлачищата е пряко свързана с климатичните промени и най-вече с увеличаването на честотата и интензивността на валежите.

На територията на община Долна Митрополия има съвременни свлачищни процеси, които са периодично активни. По данни на Геозащита – Плевен към Министерство на регионалното развитие и благоустройството, регистрираните свлачища на територията на община Долна Митрополия са:

Таблица 27. Регистрирани свлачища на територията на община Долна Митрополия.

Свлачище	Местоположение	Дата на регистрация
1.PVN10.02227.01	с. Байкал, западно от селото	08.06.1978г.
2.PVN10.02227.02	с. Байкал, 3 от селото	08.06.1978г.
3.PVN10.03993.01	с. Биволаре, 1.5 км СИ от селото	10.07.1978г.
4.PVN10.03993.02	с. Биволаре, Ю покрайнини на селото	25.05.1978г.
5.PVN10.03993.03	с. Биволаре, ЮЗ част, кв.11	22.05.1975г.
6.PVN10.03993.04	с. Биволаре, на пътя за Плевен - 400 м 3 от селото	03.03.1980г.
7.PVN10.03993.05	с. Биволаре, С от екарисажа	03.03.1980г.
8.PVN10.05013.01	с. Божурица, западна част	14.03.1974г.
9.PVN10.05013.02	с. Божурица, откос на ул. "Скобелев"	09.04.2014г.
10.PVN10.05013.03	с. Божурица, централна част, ул. "Шар планина"	20.01.2015г.
11.PVN10.53655.01	с. Ореховица, Ю част на селото, кв.61	08.05.1975г.
12.PVN10.53655.02	с. Ореховица, Ю част на селото, кв.20	08.05.1975г.
13.PVN10.53655.03	с. Ореховица, Ю от моста на р. Искър	11.10.1979г.
14.PVN10.53655.04	с. Ореховица, до моста на р. Искър	11.10.1979г.
15.PVN10.53655.05	с. Ореховица, СИ от моста на р. Искър	11.10.1979г.
16.PVN10.53655.06	с. Ореховица, И от моста на р. Искър	11.10.1979г.
17.PVN10.53655.07	с. Ореховица, западно от селото	11.10.1979г.
18.PVN10.53655.08	с. Ореховица, западно от западните покрайнини	11.10.1979г.
19.PVN10.53655.09	с. Ореховица, североизточната част	11.10.1979г.
20.PVN10.53655.10	с. Ореховица, североизточни покрайнини	11.10.1979г.
21.PVN10.53655.11	с. Ореховица, североизточно от СИ покрайнини	11.10.1979г.
22.PVN10.53655.12	с. Ореховица, североизточно от СИ покрайнини	11.10.1979г.
23.PVN10.53655.13	с. Ореховица, североизточно от СИ покрайнини	11.10.1979г.
24.PVN10.53655.14	с. Ореховица, ул. "Ст. Планина", изт. гр. на УПИ I-876	22.05.2006г.
25.PVN10.67012.01	с. Славовица, централна част на старото село	04.12.1979г.
26.PVN10.67012.05	с. Славовица, западно от старото село	04.12.1979г.

Източник: Геозащита – Плевен

6.7. Шум и радиационна обстановка.

По данни на Агенция за ядрено регулиране, за територията на Република България естественият радиационен гама-фон е в границите от 0,06 до 0,40 $\mu\text{Sv/h}$. За територията на област Плевен, респективно и на община Долна Митрополия не са регистрирани стойности над допустимите.

На територията на община Долна Митрополия не се очакват проблеми свързани с осигуряване на нормална акустична обстановка за населението на общината. От санитарно-хигиенна точка няма шумно работещи предприятия и

силно развита инфраструктура. Акустичното състояние на околната среда е в границите на допустимите норми.

6.8. Защитени територии, защитени зони и биоразнообразие.

6.8.1. Защитени зони и защитени територии.

На територията на община Долна Митрополия са разположени три защитени зони – BG0000181 „река Вит“; BG0000335 „Карабоаз“; BG0000613 „Искър“ по смисъла на Закона за биологичното разнообразие.

През 2021г., съгласно разпоредбите на чл.12, ал.1 от Закона за биологичното разнообразие, са изготвени проекти на заповеди за обявяване на следните защитени зони, определени за опазване на природните местообитания и на дивата флора и фауна на територията на община Долна Митрополия: защитена зона BG0000627 „Конунски дол“, разположена в землището на с. Гостиля, община Долна Митрополия.

От Европейската екологична мрежа Natura 2000 в обхвата на община Долна Митрополия попадат части от защитени зони по Директивата за опазване на дивите птици /Директива 79/409/ЕЕС/ и две защитени зони по Директивата за опазване на природните местообитания и дивата флора и фауна /Директива 92/43/ЕЕС/.

Таблица 28. Защитени територии в община Долна Митрополия към 2020г.

Статут	Наименование	Населено място	Площ
Защитена местност, обявена със Заповед No.РД-16 от 12.01.2012 г., бр. 14/2012 на Държавен вестник	ВЯТЪРНИЦА	с. Комарево	52.78 хектара
Природна забележителност, обявена със Заповед No.468 от 30.12.1977 г., бр. 6/1978 на Държавен вестник	ГРУПА ВЕКОВНИ ДЪРВЕТА	с. Победа	0.2 хектара
Защитена местност, обявена със Заповед No.РД-404 от 07.07.2008 г., бр. 73/2008 на Държавен вестник	КОРИДОРИТЕ	с. Биволаре	27.49 хектара
Защитена местност, обявена със Заповед No.РД-1422 от 24.06.1969 г., бр. 79/1969 на Държавен	ЛЪГЪТ – ДРЪМКАТА	с. Божурица	40.82 хектара

вестник			
Природна забележителност, обявена със Заповед No.1187 от 19.04.1976 г., бр. 44/1976 на Държавен вестник	НАХОДИЩЕ НА ОКРЕМЕНИ СЪБЛА И ПЪНОВЕ ОТ ВЕКОВНА ИГЛОЛИСТНА ГОРА ОТ СЕМ. ТАКСОДИЕВИ В М. КАЛЕТО,	с. Ставерци	5.05 хектара
Природна забележителност, обявена със Заповед No.1187 от 19.04.1976 г., бр. 44/1976 на Държавен вестник	НАХОДИЩЕ НА ОКРЕМЕНИ СЪБЛА И ПЪНОВЕ ОТ ВЕКОВНА ИГЛОЛИСТНА ГОРА ОТ СЕМ. ТАКСОДИЕВИ В М. ТАШКОВОТО	с. Ореховица	1.5 хектара
Защитена местност, обявена със Заповед No.РД-908 от 13.10.2005 г., бр. 89/2005 на Държавен вестник	ОСТРОВ МАЛЪК БОРИЛ	с. Байкал	99.07 хектара
Защитена местност, обявена със Заповед No.РД-97 от 13.03.1978 г., бр. 29/1978 на Държавен вестник	ЧЕШМАТА	с. Байкал	0.2 хектара
Защитена местност, обявена със Заповед No.РД-3039 от 03.10.1974 г., бр. 88/1974 на Държавен вестник	ЧОЛАШКИ ОРМАН	с. Ореховица	86.3 хектара

Източник: Регистър на защитените територии и защитените зони в България, Изпълнителна агенция по околна среда

Територията на община Долна Митрополия е богата на защитени територии и местности, което дава възможност за развитие на еко-туризъм.

6.8.2. Биоразнообразие.

Флората на територията на община Долна Митрополия е представена от дървесна храстовидна растителност, пасища и ливади. Поречието на р. Дунав се характеризира с изключително голямо биоразнообразие. Живописните брегове са обрасли с тополи, червена върба, черници, липи, дъб, ясен, конски кестен. От храстовидните видове се срещат шипка, глог, дрян, а от тревистите – блатно лютиче, водна леща, папур, тръстика.

На територията на общината са регистрирани 14 вида вековни дървета.

Таблица 29. Вековни дървета на територията на община Долна Митрополия

Вековно дърво	Населено място
Бяла топола (739)	с. Крушовене
Зимен дъб (544)	с. Ореховица
Летен дъб (524)	с. Подем
Летен дъб (525)	с. Подем
Летен дъб (734)	с. Божурица
Летен дъб (1030)	с. Биволаре
Летен дъб (2141)	с. Комарево
Летен дъб (2142)	с. Комарево
Летен дъб (2143)	с. Комарево
Летен дъб (2144)	с. Комарево
Летен дъб (2145)	с. Комарево

Източник: Регистър на вековните дървета в България, Изпълнителна агенция по околна среда

Животинският свят в рамките на общината е типичен за този край на България. Негови представители са зайци, чакали, диви прасета, катерица, златка, белка, сърни, пор, язовец, полевка, врана, фазан, пъдпъдък, яребица, гугутка, врабец, ластовица, щъркел, патици, влечуги, насекоми и други. Голям интерес представлява белият щъркел.

Най-голям интерес предизвиква птичият свят по Дунав. В района на пристанището на с. Байкал, местността „Липия” и устието на р. Искър се наблюдава голямо разнообразие от водолюбиви птици — къдроглав пеликан, голям и малък кormоран, бяла чапла, белоока потапница, морски орел, диви гъски, патици, дъждосвирци.

Богатото биоразнообразие на община Долна Митрополия създава предпоставки за развитие на орнитологичен и еко туризъм.

6.9. Основни изводи.



1. Община Долна Митрополия попада в списъка на районите със значителен потенциален риск от наводнения.

2. На територията на община Долна Митрополия има съвременни

1. Всички сметища в общината са закрити. Събраните битови отпадъци се извозват до Регионално депо - Плевен.

2. Системата за събиране и транспортиране на отпадъците е със 100% обхват на населението.

3. Добро качество на компонентите на околната среда - въздух, подземни води, повърхностни води, почви.

1. Подобряване и разширяване на системата за разделно събиране на опаковки и отпадъци от опаковки в общината и подобряване околната среда.

2. Подобряване на управлението

свлачищни процеси, които са периодично активни.

4. Стойностите на радиационния гама-фон и нивото на шум са в нормите.

5. Съвременен пречистване на отпадни води - наличие на ПСОВ, с. Божурица.

6. На територията на община Долна Митрополия са разположени три защитени зони – BG0000181 „река Вит“; BG0000335 „Карабоаз“; BG0000613 „Искър“. Предстои добавяне на защитена зона BG0000627 „Конунски дол“, разположена в землището на с. Гостиля, община Долна Митрополия.

7. От Европейската екологична мрежа Натура 2000 в обхвата на община Долна Митрополия попадат части от защитени зони по Директивата за опазване на дивите птици /Директива 79/409/ЕЕС/ и две защитени зони по Директивата за опазване на природните местообитания и дивата флора и фауна /Директива 92/43/ЕЕС/.

8. Богато биоразнообразие.

отпадъците в резултат на рекултивация и закриване на старо общинско депо за отпадъци в землището на гр. Долна Митрополия.

3. Развитие на орнитологичен и еко туризъм.

7. Анализ на културно-историческо наследство на община Долна Митрополия. Описание на елементите на градското културно наследство в градовете на общината.

7.1. Историческо развитие и наследствени елементи.

Историко-географските характеристики и пространственото развитие на селищната структура в община Долна Митрополия, разположена в западните части на Дунавската равнина и по долините на реките Искър и Вит и техните притоци, са предпоставка за заселване на различни цивилизации по територията ѝ още от Древността. В тази връзка, културното наследство в общината е резултат от дългогодишното напластяване на отминали цивилизации и епохи, които носят специфична памет и идентичност на мястото.

В близост до територията на общината преминава Дунавското културно направление, представено от линейно разположени културни ценности от един или два исторически периода с идентични стилови и смислови характеристики.

Римският лимес (Danubius limes Romana) е оказал силно влияние върху развитието и културната идентичност на областта. По това време градовете по река Дунав се развиват като крепости и изпълняват преобладаващо отбранителни функции. Едни от най-значимите в региона са седалището на римския флот Сексагинта Пристас /Русе/, основан от император Веспасиан, крепостта „Нове“ /край Свищов/ и старият римски град „Улпия Ескус“ /село Гиген/.

В общината е проследено културното пространство по оста Ловеч – Плевен – Гиген /Виа Траяна/ представено от културни ценности от един или два исторически периода с идентични стилови и смислови белези съчетани с природни и етнографски дадености.

Културните направления и идентичността на общината изразяват устойчивостта във времето на селищните взаимовръзки и трайно обособените урбанистични оси. Културните направления свързват важни елементи на културното наследство и традициите, които отразяват събития или периоди от българската и европейската история. Те показват процесите на динамиката в пространственото развитие на селищната мрежа. Свидетелство за това са недвижимите културни ценности от Античността и Средновековието.

Историческото развитие на Долна Митрополия се свързва още с Първата българска държава, когато на тази територия има сведения за селище, което е просъществувало до XI век. С днешното си име, градът за първи път е споменат в официален документ през 1496 г.

Доброто стратегическо положение и добри транспортни връзки, благоприятните природогеографски условия са допринесли там да се активизира стопанска дейност и през 30-те години на XIX век да се оформи като едно от най-големите селища. Съществена роля за развитието на населеното място по това време има основаната производителна кооперация „Българска захар“ и пуснатата в действие към нея фабрика. Тези предпоставки са причината Долна Митрополия да бъде от проспериращите селища в Плевенския край, докато през 1977г. е обявена за град. Всяко едно събитие и дейност от богатата история на територията са оставили своя белег върху културата и традициите на местното население.

7.2. Културно-историческо наследство на община Долна Митрополия.

Културното наследство на община Долна Митрополия е представено от археологически, исторически, архитектурно-строителни и художествени обекти, както и от природните ценности, народните традиции и културните обичаи в общината.

7.2.1. Недвижимо културно наследство.

В община Долна Митрополия са обявени 32 археологически, исторически, художествени и архитектурно-строителни обекта, обявени за недвижими културни ценности, от които 4 са с категория „национално значение“.

Някои от недвижимите културни ценности с архитектурна и художествена стойност на територията на община Долна Митрополия са:

Църква „Св. Троица“, с. Горна Митрополия, построена през 1869 г.; Паметник на културата



Храм „Св. Успение Богородично“, гр. Тръстеник, построен през 1880г.



Католически храм „Пресвето сърце Исусово“, с. Гостиля, 1904г.



Храм „Св. Архангел Михаил“, с. Брегаре, построен между 1912 и 1915г.



Църква „Св. Симеон Стълпник“, с. Ореховица, открита и осветена през 1896г., Паметник на културата



Храм „Св. Димитър“, гр. Долна Митрополия, построен през 1935г.



Църква "Св. Параскева", с. Ставерци, построена през от 1868 г Паметник на културата



Пълен списък с недвижимите културни ценности в териториалния обхват на община Долна Митрополия е представен в Таблица 30.

Таблица 30. Недвижими културни ценности в териториалния обхват на община Долна Митрополия

№.	Населено място	ОБЕКТ	Вид	Категория
1.	с. Байкал	Църква "Св. Георги", 1874 г.	Художествен	
2.	с. Байкал	Старо селище, м. "Дълбок дол", 2 км Западно	Архитектурно-строителен от Античността и Средновековието	Местно
3.	с. Байкал	Старо селище - Захмед, 5 км югоизточно	Архитектурно-строителен от Античността и Средновековието	Местно
4.	с. Байкал	Лобно място на 5.септемврийци, 500 м., западно на брега на река Дунав	Исторически	Национално
5.	с. Божурица	Църква от 1875 г.	Паметник на културата	
6.	с. Божурица	Голям камък с форма на кръст, м. "Манастира"	Археологически	
7.	С. Брегаре	Храм „Св. Архангел Михаил“, с. Брегаре, построен между 1912 и 1915г.	Архитектурно-художествен Художествен	

8.	с. Брегаре	Лобно място на Цветан Гевезов и В. Ботев	Исторически	Местно
9.	гр. Долна Митрополия	Паметник – Братска могила, южно от селото	Исторически	Местно
10.	гр. Долна Митрополия	Старо селище, м. "Барата"	Архитектурно-строителен от Античността и Средновековието	Местно
11.	с. Горна Митрополия	Църква "Св. Троица", 1869 г.	Паметник на културата Архитектурно - художествен Художествен	Паметник на културата
12.	с. Гостиля	Католическа църква	Архитектурно-строителен	
13.	с. Гостиля	Къща на Гюро Топчиев	Архитектурно-строителен	
14.	с. Комарево	Църква "Св. Троица"	Архитектурно - строителен Художествен	
15.	с. Крушовене	Църква "Св. Димитър"	Художествен	
16.	с. Ореховица	Църква "Св. Симеон Стълпник", официално открита и осветена през 1896 г. от врачанския митрополит Константин.	Художествен	Паметник на културата
17.	с. Ореховица	Могилы, край селото	Археологически	Национално
18.	с. Ореховица	Римски водопровод, до селото	Архитектурно-строителен от Античността и Средновековието	Местно
19.	с. Победа	Конюшня на АПК "Г. Димитров", бивш конезавод "Княгиня"	Архитектурно-строителен	

20.	с. Подем	Античен некропол, в селото	Архитектурно-строителен от Античността и Средновековието	Местно
21.	с. Подем	Могилა, м. "Тумбата"	Археологически	Национално
22.	с. Рибен	Църква "Св. Никола/й/"	Художествен Архитектурно-художествен Художествен	
23.	с. Рибен	Батареи, м. "Сборите", 500 м северно	Исторически	Местно
24.	с. Рибен	Градището при с. Рибен	Народна старина	
25.	с. Рибен	Римска крайпътна станция, м. "Градището", до селото	Архитектурно-строителен от Античността и Средновековието	Национално
26.	с. Рибен	Праисторическо селище, шосето за Плевен, 4 км южно	Архитектурно-строителен от Античността и Средновековието	Местно
27.	с. Рибен	Праисторическо селище, "Височковата воденица", 2 км северозападно	Архитектурно-строителен от Античността и Средновековието	Местно
28.	с. Славовица	Църква "Св. Параскева"	Художествен	
29.	с. Ставерци	Църква "Св. Параскева" от 1868 г.	Художествен	Паметник на културата
30.	с. Ставерци	Римска крепост, м. "Калето", 3 км югозападно	Архитектурно-строителен от Античността и Средновековието	
31.	гр. Тръстеник	Църква "Успение Богородично", построена в периода от 1880 до 1886 година и осветена на 15 август 1886 г.	Художествен Архитектурно-художествен Художествен	

32.	гр. Тръстеник	Четири могили, източно от града	Археологически	
-----	---------------	---------------------------------	----------------	--

Източник: Национален институт за недвижимо културно наследство; Община Долна Митрополия

Културното наследство в общината е концентрирано в селата Рибен, Подем, Ореховица и Байкал като именно в тях се намират недвижимите културни ценности с категория „национално значение“. Те свидетелстват за историята, бита и културното развитие на местното население.

Археологическо културно наследство

Римски лимес

Римският лимес (Danubius limes Romana) е оказал силно влияние върху развитието и културната идентичност на общината. По това време градовете по река Дунав се развиват като крепости и изпълняват преобладаващо отбранителни функции. Едни от най-значимите в региона са седалището на римския флот Сексагинта Пристас (Русе), основан от император Веспасиан, крепостта „Нове“ (край Свищов) и старият римски град „Улпия Ескус“ (село Гиген).

Археологическите разкрития показват богато културно наследство. В някои от населените места в общината са открити останки от антични некрополи, антични селища – в местността Сухия геран, югоизточно от село Божурище са намерени части от римски път, за който се твърди, че е пътят, свързвал Ескус с Филипопол – Карпатите с Бяло море и е минавал през Ад Пута (Рибен) със Сторгозия (Плевен). Първите селища в обхвата на територията на община Долна Митрополия са от тракийско време, населявани от племената – трери, ундикензи и трибали.

От епохата на Римската империя са останали праисторически селища в местността „Селище“ – Palatium – североизточната част на село Байкал около 100 дка, I в пр. н. е. На запад от град Palatium се намира некропол, в който са открити саркофази с богат култов инвентар. В близост до с. Байкал има следи от две непроучени селища, където е намерен глинен съд от II-III в. с изображение на човешко лице, който днес е експониран в историческия музей в град Плевен, както и бронзов меч от бронзовата епоха, съхраняващ се в Националния археологически музей в град София.

По-значими археологически обекти са:

Археологически обект „Ад Путае“, с. Рибен



Археологически обект „Ад Путае“, с. Рибен се намира на възвишение, известно с името „Градището“ в северозападната част на селото. Укрепеното селище лежи на един от главните римски пътища „Виа Траяна“, свързващ Улпия Ескус и Филипополис. Обектът е със статут на Паметник на културата с национално значение, обявен с държавен вестник – бр. 88 от 1965 г.

Археологическите разкопки на обекта от 2013 г. до 2017г. са изцяло финансирани от община Долна Митрополия, а инициативата за тяхното провеждане принадлежи на г-жа Поля Цонова – кмет на община Долна Митрополия.

Извършването на разкопките се осъществява под ръководството на археолозите Петър Бънов, доц. Сергей Торбатов, Владимир Найденов, Мартин Дяков, Биляна Иванова и Соня Лазарова. Като работници с голям ентузиазъм участваха ученици от СОУ „Евлоги Георгиев“, гр. Тръстеник.

Още първия сезон е разкрит бургус – охранителната кула, вероятно



триетажна. Замислена и построена е като самостоятелно съоръжение с размери приблизително 14 x 13 м. Освен наблюдателните и охранителни функции, тя е използвана като казармено помещение. Видно е, че кулата е била разрушена и след това възстановена най – вероятно по времето на император Юстиниан I.

В кулата са открити интересни находки – монети от III и V в. и колективна находка – брадва, връх за копие, обков за врата, бронзова лампа с рядко срещана дръжка във формата на глава на пантера, уникален бронзов съд – секстарий – мярка за зърнени храни и др. Всички са намерени заедно с останки от горял дървен сандък, пълен с жито. Интересен научен резултат е намирането на керемиди, върху които има печат „VTO“. Печата е на военна част от Утус (кастел край гр. Гулянци).

Значителен научен интерес е откритата варовикова ара от началото на III с надпис на латински език. Арата е посветена на божеството Поробон. Досега са известни само две ари с посвещение на Поробон. Открита е също и още една ара, посветена на Юпитер.

През 2015г. са открити артефакти, доказващи активен живот в този кастел по времето на Първото българско царство. Това са: анонимна византийска монета от X в.; бронзов енколпион – реликварен кръст от X-XI в.; бронзови коланни украси, върхове на стрели, печенежки апликации, фрагменти от битова керамика. В едно от помещенията е открита колективна находка 67

късноантични монети от времето на императорите Валентиниан, Валенс и Грациан.

Според наличните данни усвояването на хълма от местното население за култови дейности следва да бъде отнесено най-късно към втората половина на I хил. пр. Хр. По такъв начин светилището от римската епоха се явява приемник на религиозни традиции с корени в далечното минало. То е било монументална постройка с ордерна архитектура. т.е. храм на определено божество.

В противоречие с регистрирания археологически контекст, под чимовия пласт и в непосредствено съседство със стар иманярски изкоп, са намерени две аспри на цар Иван Александър със сина му Михаил Асен, отсечени в периода 1331/2-1366/67. Съдейки по физическото състояние на монетите те са част от колективна находка, ядрото на която е било открито по – рано.

С несъмнен култово – магически характер е и един оловен медальон, намерен директно върху материковата скала. Върху едната му страна има неясно релефно изображение, а върху другата – разположени в триъгълник връзани гръцки букви, от които ясно се разчитат „Л“ и „С“. Открити са също монети от началото и от края на IV век, фрагменти от бронзови съдове, от битова керамика, както и множество дребни слитъци олово.

Резултатите от петте години археологически разкопки превръщат укрепеното селище към крайпътната станция „Ад Путае“ от един средностатистически за българските земи археологически обект в истински куриоз, с доказано трайно или временно човешко присъствие тук в хронологически диапазон от около 5000 г. пр. Хр. чак до края на XIV в.

Снимков материал на някои от резултатите от археологическите разкопки:



През 2018г. община Долна Митрополия стартира проект „Туризмът като връзка за перспективно развитие на трансграничния регион“, финансиран по Програма INTERREG V-A Румъния-България 2014-2020 чрез Европейския фонд за регионално развитие ДБФП №99127/31.08.2018 г. Водещ бенефициент е община Долна Митрополия в сътрудничество с община Мотатей и Църковно настоятелство „Сейнт Николас“, община Мотатей. С реализацията на проекта ще се извърши опазване и частично възстановяване на каменни стени, социализация на обществените зони и видеонаблюдение, изграждане на информационен и посетителски център с прилежаща инфраструктура, паркинг, общо пространство и създаване от паркова зона при римската пътна станция Ад Путае.

В рамките на проекта е разработена и Маркетингова стратегия за популяризиране на туристическия продукт.

Археологически обект „Ад Путеа“, с. Рибен се намира на един от главните римски пътища „Виа Траяна“, свързващ Улпия Ескус и Филипополис. През програмен период 2021-2027г., съгласно Интегрираната териториална стратегия за развитие на Северозападен регион, е заложен като приоритетен проект „Туристически маршрут „Виа Траяна Балканика“, община Ловеч, община Троян/Троянския проход и продължаващ през общините Сопот, Карлово и Хисаря, община Плевен, община Долна Митрополия“.

Античен и късноантичен укрепен град "Палациум"

Античен и късноантичен укрепен град "Палациум", намиращ се в североизточната част на с. Байкал. На естествено защитен терен, който никога не се залива, но е обхванат от всички страни като остров, през античността е имало голямо укрепено селище. В днешно време навсякъде по терена се откриват големи сгради. Градът е обхващал площ от около 100 дка. Намира се под днешното село Байкал. Тук Авелиан е оставил военната си плячка след успехите си в Дакия, а Юстиян е укрепил и превърнал в крепост. Тук е лагерувал стратегът Петър, брат на император Маврикий, в похода си срещу славяните. Градът в своята история е съществувал от 1 до 7 век.

Многобройни са регистрираните НКЦ от различни епохи – праисторически селища, антични градове и акрополи, римски пътища, средновековни градове и други.

Таблица 31. Археологически недвижими културни ценности на територията на община Долна Митрополия.

Населено място	Праисторически селища	От Античността	От Средновековието
с. Байкал	м. Захмет м. Ямандидол м. Широк дол м. Селище	Антични некрополи – вдясно от пътя за Гиген и на запад от Палациум; Античен паметник – до Дунавския град; Античен водопровод – над селото; Антични селища – м. Захмет и м. Широки дол, Римски път – югоизточно от селото и южно от селото.	Средновековни селища – м. Зехмет и м. Ямандидол;
с. Биволаре	-	-	Средновековни селища – м. Чепинци; Средновековен каптаж – м. Чепинци.
с. Божурица		Римски път – м. Сухия геран	Средновековно селище – м. Дръмката; Средновековен некропол – м. Новачане
с. Брегаре		Антична крепост Калето; Античен некропол – на левия бряг на р. Искър.	

с. Гостиля			Средновековен некропол – до свинарниците.
с. Комарево	м. Припека м. Осойна	Антично селище – м. Припека и Осойна, Античен некропол – м. Припека и Осойна, Антично селище – вляво от пътя за с. Крета Античен некропол – в чертите на с. Комарево.	
с. Ореховица		Антична крепост – Калето; Антично селище – м. Ченгене сарай; Античен каптаж и водопровод – м. Царевец	
с. Подем		Антична сграда – Мъртвица, в района на селото; Античен некропол – в югозападните райони на селото	
с. Рибен – Ad putea, Рибене, Рибне	Такарско, в м. над езерото	Антична крайпътна станция и крепост – Ad putea; Античен некропол – м. Пукалица; Антично селище – м. Царевец; Античен некропол – м. Царевец, м. Девичина могила; Антично селище – м. Девичина могила, м. Голяма усойна.	
с. Славовица		Антично селище – м. Совата; Антична каменоделна – м. Манастира.	
с. Ставерци		Антична крепост Калето; Антично селище; Античен некропол и гробница.	
гр. Тръстеник		Антично селище – м. Щърбашки геран, м. Парцелите; Античен некропол – м. Парцелите, м. Четирите могили.	

✓ **Исторически паметници на територията на община Долна Митрополия.**

През 1992 г. НИПК декларира като исторически паметници възпоменателни знаци, издигнати по повод участието на България във войните 1885, 1912–1913, 1915-1918, 1944-1945 г.

Архитектурен паметник-костница на загиналите във войните през 1912-1913 и 1915-1918г., гр. Тръстеник



Братска могила, гр. Долна Митрополия

Архитектурен паметник-пирамида на загиналите във войните през 1912-1913 и 1915-1918 г., с. Ореховица



Обелиск на Пирогов в центъра на гр. Долна Митрополия и село Горна Митрополия



Архитектурно-скулптурен паметник на загиналите във войните през 1912-1913 и 1915-1918 г., с. Ставерци



Архитектурен паметник-пирамида на загиналите във войните през 1912-1913 г. и паметна плоча на загиналите от с. Рибен в Първата световна война



Пълен списък на военните паметници на територията на община Долна Митрополия, съгласно регистъра на военните паметници, поддържан от Националния военноисторически музей, е представен в Таблица 32.

Таблица 32. Военни паметници в община Долна Митрополия.

Населено място	Паметник
Гр. Тръстеник	1. Архитектурен паметник-костница на загиналите във войните през 1912-1913г. и 1915-1918г., гр. Тръстеник 2. Паметник на пилота Павел Павлов.
с. Ставерци	Архитектурно-скулптурен паметник на загиналите във войните през 1912-1913 г. и 1915-1918г.
с. Славовица	Архитектурен паметник-пирамида на загиналите във войните през 1912-1913 г. и 1915-1918 г.
с. Рибен	1. Архитектурен паметник пирамида на загиналите във войните през 1912-1913 г.; 2. Паметна плоча на загиналите от с. Рибен във Втората световна война.
с. Подем	Паметна плоча на загиналите от с. Подем в Отечествената война в с. Подем
с. Ореховица	Архитектурен паметник-пирамида на загиналите във войните през 1912-1913 г. и 1915-1918 г.
с. Крушовене	1. Паметен знак-плоча на загиналите от с. Крушовене във войните през 1912-1913 г. и 1915-1918 г.; 2. Паметник на загинали летци при изпълнение на служебния си дълг.
с. Гостиля	Паметна плоча на загиналите във войните през 1912-1913 г. и 1915 - 1918 г.
с. Горна Митрополия	1. Архитектурно-скулптурен паметник на загиналите във войните жители; 2. Паметник на Стефан Стефанов; 3. Обелиск на Пирогов.
Гр. Долна Митрополия	1. Паметник на загиналите във войните; 2. Паметник на летеца-пилот Желю Манолов; 3. Паметник – братска могила в памет на загиналите при последния бой за Плевен руски войни от 18 пехотен Волгородски полк в Руско – турската освободителна война 4. Обелиск на Пирогов; 5. Паметник на загиналите в Балканската, Междусъюзническата, първата и втората Световни войни.
с. Биволаре	Паметен знак - възпоменателна чешма в памет на загиналите във войните през 1912-1913 г. и 1915-1918 г.

Източник: Регистър на военните паметници, поддържан от Националния военноисторически музей

В пространствената структура на община Долна Митрополия се наблюдават множество надгробни могили (22 на брой), като голяма част от тях са концентрирани около селата Божурица, Славовица, Тръстеник и Байкал. Сред тях: Лазарова могила и Турска могила в с. Славовица; Четирите могили в с. Тръстеник и други.

7.2.2. Движимо културно наследство.

Движимото културно наследство на община Долна Митрополия е представено от:

- ✓ Археологическо;
- ✓ Етнографско – движими вещи (предимно носии), които са свидетелство за начина на живот и работа, традиции, обичаи и вярвания на населението;
- ✓ Архивни документи с историческо значение;

Регионалният исторически музей в гр. Плевен е основната институция, която съхранява и разпространява информация за историческите артефакти в района на общината и областта.

Археологическото движимо културно наследство е силно представено на територията на община Долна Митрополия.

7.2.3. Нематериално културно наследство.

Нематериалното културно наследство в общината е представено от народните традиции и културните обичаи. Както и почти изцяло на територията на страната, в община Долна Митрополия са запазени голяма част от традиционните местни бит и обичаи. Някои от тях са:

Иванов ден, Кърава кобила в град Тръстеник



Ритуалът „Кърава кобила“ е традиционен за гр. Тръстеник. Провежда се всяка година на Ивановден от незапомнени времена. Ритуалът се свързва с легенда за спасяването на тогавашното село Марашки Тръстеник от турско разорение. Ритуалът „Кърава кобила“ започва в полунощ срещу Ивановден с обхождане на населеното място. Събрани в дома на водача маскираните тръгват по домовете на именниците. Обиколките им са съпроводжани с много шум, песни, викове,

Калушари, с. Байкал



Калушари е езически ритуал, който все още е съхранен на север и на юг от р. Дунав. Калушарската дружина е малка временна общност, състояща се от нечетен брой мъже, най-често седем, оглавявани от т.нар. ватафин – фигура, изискваща пълно подчинение от останалите. Включването в дружината става посредством няколко нива на инициация. Желаетият да се включи в Дружината трябва да бъде преценен от ватафина, който взема под внимание неговите душевни и физически качества. След

музика. Стопаните посрещат с радост „кобилата“ и нейните спътници. Посетеният от групата на „кьоравата кобила“ дом се счита за защитен от болести и лоши неща, и е благословен за цялата година.

като е одобрен, кандидатът приема изпитанието на няколкодневен очистителен пост, след което в присъствието на стари калушари е „осветен“ с вода и специално заклинание изрично от ватафина.

Баба Марта в с. Брегаре



В края на месец февруари приближава и края на тежката зима. На хората им се искало тя да свърши по-скоро, и за това в навечерието на първи март, бързали да стоплят Баба Марта с буйни огньове, да я укротят, че да не се разфучи и замята едри парцали сняг. Една седмица преди първи март, деца и възрастни се готвят за посрещането ѝ. Вечерта срещу първи март на всеки кръстопът в селото хората правят големи клади и се надпреварват чий огън ще бъде най-голям. Запалването на кладите започва, когато се появи Баба Марта (възрастна жена, облечена в народна носия). Народното веселие се провежда под звуците на духовата музика, вият се хора, а празненството продължава до късно през нощта.

Песи понеделник в с. Биволаре

Типичен обичай за село Биволаре. Провежда се в някой от понеделниците на март. В по-стари времена всяко семейство е отглеждало по 2 – 3 и повече кучета. Те били верен другар на стопаните, пазели къщата, стадата, овцете, пътували с животинския впряг и били навсякъде. Често се случвало някое от кучетата да се изхайлази и да прави бели. Именно тези лоши кучета са заведени за мъмрене на Песи понеделник.

Сватби в с. Брегаре

Сватбените тържества започвали в събота вечер, неделя и понеделник. Когато сватбата е била със сгодяване, то младоженката я довеждали в неделя със съответните церемонии и тържества. През целия ден булката нямала право да сяда, а трябвало да посреща и изпраща гости. При „неблагополучие“ т.е. при нередност при булката („честността“ била нещо, на което старите много държали), е имало случаи да отвеждат същата на реката или на кладенеца и да я къпят със студена вода, а на баща ѝ изпращали разводнена ракия в счупено бърде и се искало допълнително руба или зестра в земя.

Гергьовден в с. Комарево

Празнува се на 6 май. Счита се, че св. Георги Победоносец е покровител на овцете, и овчарите го честват като свой ден. На Гергьовден болните се извеждат до ливадите да се „окъпят“ в росата, а краставите – в ечемичена нива. Стари и млади се теглят на кантар за здраве и се люлеят на люлки. Рано сутринта младежите отиват в близката гора да наберат върбови клонки и от цветето Гергьовка, които изплитат венче и го поставят на главата на агнето. Агнето се коли върху поставената в средата на къщата синия. Под синията има котел със затоплена вода, в който изтича кръвта на закланото агне. От смесената с кръв вода се замесва хляба за този ден, като върху питката се правят орнаменти от тесто, подобно на Великденските.

Основно средище на културата и просветната дейност в населените места в община Долна Митрополия са читалищата. В тях се провеждат културните дейности на територията на общината – традиционните празници, самодейни театрални постановки, фестивали и други.

Съгласно Регистъра на туристическите фестивали и събития, в община Долна Митрополия ежегодно се организират следните културни прояви:

Астро парти Байкал



Астро парти – Байкал се организира всяка година в с. Байкал през м. май. Събитието е с национално значение и организатори са МОН, Национален дворец на децата, РУО - Плевен, Община Долна Митрополия и Астро клуб при

Благовещение в с. Ставерци

Благовещение е голям църковен празник, утвърден от VII век. Според светото писание на този ден, девет месеца преди раждането на Исус Христос, на Богородица се явява архангел Гавраил. Той съобщава, че ще стане майка на Божия син. Този ден е свързан с идването на птиците и окончателното пробуждане на пролетта. Вярва се, че излизат всички змии и гущери, всички самодиви, змейове, вили, русалки и други мистични създания. Голяма част от ритуалите на този ден се изпълняват за предпазване от тези създания. Обичай било в селото през нощта на 25 март да се почистват дворовете и на сутринта да се палят огньове, за да избягат змиите и гущерите. Традиция в селото е на този ден да се яде риба.

Бианале на детската рисунка



Бианалето е форум, на който могат да се изявят най-талантливите художници и да се проявят най-смелите детски мечти. Присъстват малки художници от различни населени места

Общински център за извънучилищни дейности и занимания по интереси - с. Байкал. Програмата включва дейности с ученици и учители, които провокират любов към науката, физика и астрономия. Включено е в Националния календар за извънучилищни дейности на МОН. Участват ученици и учители от различни градове в България.

Празник на детското танцово изкуство



в България. Провежда се в рамките на два дни през м. юни в гр. Тръстеник и е с национално значение. Организатори са Община Долна Митрополия и НЧ „Неофит Рилски - 1872 г.“, гр. Тръстеник.

Събитието се организира всяка година в гр. Долна Митрополия през м. май. Организатори са Община Долна Митрополия и НЧ „Просвета 1927г. – гр. Долна Митрополия“. Участие взимат детски танцови формации от област Плевен в различни жанрове

Общинска декада на културата и изкуството в гр. Тръстеник



Общински преглед на самодейните състави към читалищата и клубовете на пенсионера с музика, песен и танц в сърцата



Организира се ежегодно в гр. Тръстеник от Община Долна Митрополия и Народно читалище "Неофит Рилски - 1872г.", гр. Тръстеник през м. април. Събитието представлява синтез от различни изкуства, поради факта, че всяка една от проявите представлява различна форма на изкуството - танцово, изобразително изкуство, музикално изкуство. Културното събитие включва направления, които акцентират на различните видове изкуства и включване на различни групи хора.

Събитието е под формата на състезание. Участниците са разделени в три групи: I група – народни песни – 2 изпълнения; (не повече от 10 мин.) II група – стари градски и хумористични песни - 2 изпълнения; (не повече от 10 мин.) III група – народни танци – 1 танцова композиция. (не повече от 20 мин.). Организира се ежегодно от община Долна Митрополия през месец април като всяка година домакин е различно населено място.

7.3. Елементи на градското културно наследство и съхранение на градския исторически пейзаж.

Градският исторически пейзаж е градският район, разбиран като резултат от историческото натрупване на културни и природни ценности, който се разпростира отвъд разбирането за „исторически център“ или „ансамбъл“, за да включи по-широк градски контекст в географската си характеристика. Градското наследство, включително материалните и нематериалните му компоненти, представлява ключов ресурс в подобряването на обитаемостта на градските райони и подкрепя икономическото развитие и социална кохезия в една променяща се глобална среда. Тъй като бъдещето на човечеството се крепи на ефективното планиране и управление на ресурсите, съхранението се превърна в стратегия за постигане на устойчиво равновесие между градски растеж и качество на живота.

В Общия Устройствен план на община Долна Митрополия са обособени защитени територии с режим на културно-историческа защита с оглед опазване на недвижимото културно наследство в градовете на община Долна Митрополия и съхранение на градския исторически пейзаж, които вкл.:

- ✓ Паметника на градинското и парково изкуство в гр. Долна Митрополия и гр. Тръстеник.
- ✓ Градските паркове в Долна Митрополия и Тръстеник
- ✓ Единични културни ценности и градски части със съхранена градоустройствена структура с потенциал за опазване в гр. Долна Митрополия и гр. Тръстеник.

Туризмът на територията на Община Долна Митрополия се развива на основата на културното наследство, представено от археологически, исторически, архитектурно-строителни и художествени обекти, както и от природните ценности, народните традиции и културните обичаи. Всички тези културни ценности дават възможност за изграждане на сътрудничество и партньорство със съседни общини за формиране на зони за туризъм и рекреация и изграждане на атрактивна културна среда в общината.

7.4. Културно-исторически ценности и политики за достъпност.

Регионален Исторически музей Плевен е основната институция, която съхранява и разпространява информация за културно-историческите ценности в района на общината и областта.

7.5. Политики и дейности за опазване и социализиране на културното наследство на община Долна Митрополия.


Общинската политика в областта на опазване и представяне на културното наследство се формира в съответствие със стратегическите национални и регионални планови инструменти и във връзка с необходимостта от реализацията на конкретни системни дейности по издирването, изучаването, идентификацията, документирането, регистрацията, консервацията,

реставрацията и социализирането на културното наследство на община Долна Митрополия.

През програмен период 2021-2027г. се предвижда изготвяне на Стратегия за опазване на културното наследство на община Долна Митрополия. По отношение на обектите на културното наследство на община Долна Митрополия е необходимо да се предвидят дейности за тяхното възстановяване, реставрация, социализиране и поддържане.

Читалищата в община Долна Митрополия са изконни носители на българския дух и култура през вековете и носят в себе си нематериалното културно наследство на общината.

7.6. Основни изводи.



- | | | |
|---|--|---|
| <p>Не са установени проблеми в резултат на анализа.</p> | <ol style="list-style-type: none"> 1. Богато културно наследство на община Долна Митрополия - 32 археологически, исторически, художествени и архитектурно-строителни обекта, обявени за недвижими културни ценности, от които 4 са с категория „национално значение“. 2. Значими археологически обекти на територията: <ul style="list-style-type: none"> - Археологически обект „Ад Пута“, с. Рибен; - Античен и късноантичен укрепен град "Палациум, с. Байкал. 3. Многобройни регистрирани НКЦ от различни епохи – праисторически селища, антични градове и акрополи, римски пътища, средновековни градове и други. 4. Богата и съхранена местна култура и обичаи благодарение на доброто сътрудничество между община Долна Митрополия и читалищните институции. | <ol style="list-style-type: none"> 1. Реализация на различни проекти за издирване, изучаване, идентификация, документиране, регистрация, консервация, реставрация и социализиране на културното наследство на община Долна Митрополия. 2. Сътрудничество и партньорство със съседни общини за формиране на зони за туризъм и рекреация и изграждане на атрактивна културна среда в общината. 3. Продължаване археологическите разкопки и изследвания на територията на общината. 4. Развитие на различни форми на туризъм въз основа на богатото културно наследство на общината, в т.ч.: <ul style="list-style-type: none"> - Културно-исторически туризъм на база археологически ресурси; - Културно-исторически туризъм на база ресурси с архитектурна, художествена и историческа стойност; - Религиозен туризъм в община Долна Митрополия въз основа на религиозните обекти в общината; - Развитие на фестивален, събитийен и творчески туризъм въз основа на богатото нематериално културно наследство на общината. 5. Превръщане на читалищата в общината в модерни културно-просветни центрове. |
|---|--|---|

8. Анализ на административния капацитет на общинска администрация Долна Митрополия за реализация на ПИРО.

8.1. Административна структура и организация на общинска администрация Долна Митрополия.

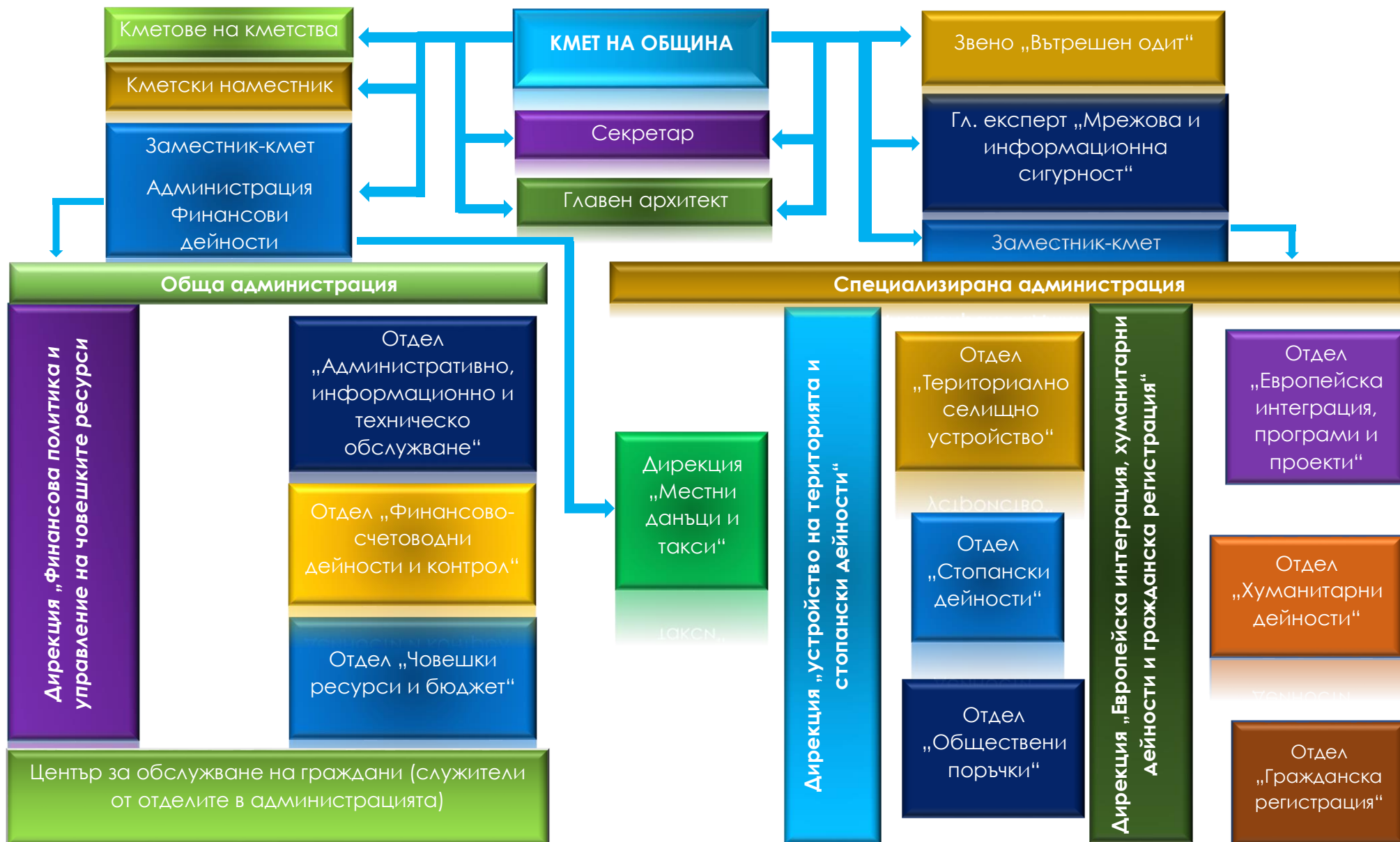
Дейността на общинската администрация на община Долна Митрополия, функциите и числеността на основните административни звена и взаимодействието на основните административни звена и взаимодействието на общинската администрация с гражданите и с другите органи на власт са уредени в **Устройствения правилник на общинска администрация - община Долна Митрополия, утвърден със Заповед РД-08-79/26.02.2020г. на Кмета на общината – г-жа Поля Цонова**.

Кметът на Община Долна Митрополия ръководи цялата изпълнителна дейност в общината. В изпълнение на тази функция Кметът отговаря за опазването на обществения ред, организира изпълнението на общинския бюджет, организира изпълнението на дългосрочните програми, организира изпълнението на актовете на общинския съвет и внася в общинския съвет отчет за изпълнението им два пъти годишно, възлага или разрешава изработването на устройствени планове и техни изменения за територията на общината или за части от нея и одобрява определени устройствени планове при условията и по реда на Закона за устройство на територията, както и организира изпълнението им, представлява общината пред физически и юридически лица и пред съда. Извършва и други дейности, описани в закон.

Дейността на Кмета на община Долна Митрополия се подпомага от Заместник - кмет с ресор „Обща администрация. Финансови дейности“ и Заместник-кмет с ресор „Специализирана администрация“, Секретар на общината, Кметове на кметства (14 бр.) и Кметски наместник (1 бр. - с. Гостиля). Други важни звена в общинската администрация са Главният архитект на община Долна Митрополия, Главен експерт „Мрежова и информационна сигурност“ и обособеното звено „Вътрешен одит“. Звеното „Вътрешен одит“ е на пряко подчинение на Кмета на община Долна Митрополия и осъществява вътрешния одит по Закона за вътрешния одит в публичния сектор. Секретарят на общината ръководи, координира и контролира функционирането на общинската администрация за точното спазване на законите и подзаконовите нормативни актове.

Общинска администрация Долна Митрополия извършва административни услуги при спазване на принципите на законност, откритост и достъпност, отговорност и отчетност, ефективност, субординация и координация, предвидимост, обективност и безпристрастност. Общинската администрация е Обща и Специализирана. Общата администрация подпомага осъществяването на правомощията на органите на местната власт, създава условия за осъществяването на дейността на Специализираната администрация и извършва техническите дейности по административното обслужване на физически и юридически лица. Специализираната администрация подпомага осъществяването на правомощията на органите на местната власт, свързани с нейната компетентност.

Фигура 34. Организационна структура на общинска администрация Долна Митрополия.



8.2. Човешки ресурси.

Общата численост на общинската администрация се одобрява от Общинския съвет по предложение на Кмета на община Долна Митрополия. Данните са представени в Таблица 33.

Таблица 33. Численост на общинска администрация Долна Митрополия по структурни звена и длъжностни наименования.

Звено/Длъжностно наименование	Численост (щатна бройка)
Кмет	1
Заместник-кметове	2
Секретар	1
Кметове на кметства	14
Кметски наместник	1
Звено за вътрешен одит	2
Главен архитект	0,5
Главен експерт „Мрежова и информационна сигурност“	1
Дирекция „Финансова политика и управление на човешките ресурси“	28
Дирекция „Местни данъци и такси“	7,5
Дирекция „Устройство на територията и стопански дейности“	18,5
Дирекция „Европейска интеграция, хуманитарни дейности и гражданска регистрация“	25
Обща численост	

Източник: Общинска администрация Долна Митрополия

Високата квалификация на общинските служители се поддържа ежегодно от различни видове обучения за повишаване на тяхната квалификация и подобряване процеса на разработване и прилагане на общинските политики в общината. Извън обученията по проекти, служителите от общинската администрация активно участват в срещи, семинари и конференции в различни области съгласно техните компетенции.

Община Долна Митрополия разполага с достатъчен човешки и технически ресурс за обезпечаване на своите дейности.

8.3. Структури на местното и държавно управление в община Долна Митрополия.

Административните и обслужващи функции на общинския център и неговия статут (според НКПР) създават условия за организация на специфични институционални структурни поделения, които са представени в Таблица 34.

Таблица 34. Структури на местното и държавно управление в община Долна Митрополия

Администрация	Адрес
1. Община Долна Митрополия.	гр. Долна Митрополия, ул. "Св. св. Кирил и Методий" 39

2. Общинска служба по земеделие, гр. Долна Митрополия	гр. Долна Митрополия, ул. "Куба" №2
3. РУ – гр. Долна Митрополия - обхваща част от територията на гр. Долна Митрополия и 7 села с прилежащите им землища: с. Горна Митрополия, с. Победа, с. Биволаре, с. Подем, с. Рибен, с. Божурица и с. Комарево	гр. Долна Митрополия, ул. "Трети март" № 29
4. ПУ – гр. Тръстеник - обхваща гр. Тръстеник и 6 села с прилежащите им землища: с. Славовица, с. Ореховица, с. Брегаре, с. Ставерци, с. Крушовене и с. Байкал.	гр. Тръстеник, пл. "България" № 1
5. Участък „Пожарна безопасност и защита на населението” – Долна Митрополия.	гр. Долна Митрополия, ул. „Цоньо Матев" № 5.
6. Дирекция "Бюро по труда" - Долна Митрополия.	Гр. Долна Митрополия, ул. „Ильо Войвода" 2
7. Дирекция "Социално подпомагане", гр. Долна Митрополия.	гр. Долна Митрополия, ул. "Цоньо Матев" № 5

8.4. Административен капацитет и капацитет за управление на проекти.

8.4.1. Натрупан опит и реализирани проекти от община Долна Митрополия.

За периода 2014-2020г. община Долна Митрополия е натрупала значителен опит в разработването и управлението на проекти, финансирани по различни оперативни програми на ЕС.

През 2017г. стартира проект BG16M1OP002-1.006-0004 „Интегриран воден цикъл Плевен – Долна Митрополия” , който се осъществява по АДФП № Д-34-5/18.01.2017 г. с финансовата подкрепа на Оперативна програма „Околна среда 2014-2020 г.”, съфинансирана от Европейския съюз по Кохезионния фонд. Масщабният проект е на стойност 117 150 300,52 лв. с ДДС , от които 4 941 408, 63 лв. са съфинансирани от община Долна Митрополия. Дейностите по проекта са успешно приключени.

Това е първият и единствен партньорски проект от такъв тип и мащаб между две общини в страната.

Съществен акцент трябва да се постави и върху редица разработени и реализирани проекти от общинските служители по линия на трансграничното сътрудничество, които са ценен източник на опит и добри практики. По-значими партньорски проекти са:

1. Проект „Рационализиране на трафика в трансграничната дунавска зона“.

Водещ Бенефициент по проекта е Окръжен съвет Мехединци, а Община Долна Митрополия е партньор. Общата стойност на проекта е 15 536 530,55 лв. а стойността на проекта за българската страна – община Долна Митрополия е в размер на 5 643 840,84 лв. В резултат на дейностите на проекта е извършена цялостна рехабилитация на 6,45 км. от общинската пътната мрежа на община Долна Митрополия.

2. Проект „Туризмът като връзка за перспективно развитие на трансграничния регион“.

Водещ бенефициент по проекта е община Долна Митрополия, а партньори са Община Мотатей и Църковно настоятелство „Сейнт Николас“, община Мотатей. Общата стойност на проекта е 2 902 448,53 лв., а стойността на проекта за българската страна – община Долна Митрополия е в размер на 1 455 089,19 лв.

3. Проект: „Съвместни инвестиции в областта на спешните ситуации в Окръжен Съвет Олт и Община Долна Митрополия“.

Водещ Бенефициент по проекта е Окръжен съвет Олт, а Община Долна Митрополия е партньор. Общата стойност на проекта е 1 791 633,22 лв., а стойността на проекта за българската страна – община Долна Митрополия е в размер на 977 593,50 лв.

Община Долна Митрополия членува в Асоциацията на дунавските общини - Програма за ТГС „България – Румъния“.

В таблица 35. са представени някои от най-значимите проекти на община Долна Митрополия за периода 2016-2020г.

Таблица 35. Проекти на община Долна Митрополия за периода 2016-2020г.

Наименование на проекта	Година на стартиране	Източник на финансиране	Обща стойност	Статус на изпълнение на договора
1. Подкрепа дейността на Звено за предоставяне на интегрирана социална услуга в общността и в домашна среда в община Долна Митрополия.	2016г.	Развитие на човешките ресурси	499 976.80 лв.	Приключен
2. Предоставяне на топъл обяд на нуждаещи се в община Долна Митрополия.	2016г.	Храни	385 824.87 лв.	Приключен
3. Проект „Рационализиране на трафика в трансграничната дунавска зона“. Водещ Бенефициент по проекта е Окръжен съвет Мехединци, а Община Долна Митрополия е партньор.	2017г. 2017 г.	Програма INTERREG V-A Румъния – България 2014-2020 год. Околна среда 2014-2020 г.	15 536 530,55 лв.	В изпълнение
4. „Интегриран воден цикъл Плевен - Долна Митрополия“			117 150 300,52 лв.	Приключен
5. „Туризмът като връзка за перспективно развитие на трансграничния регион“. Водещ бенефициент по проекта е община Долна Митрополия, а партньори са Община Мотатей и Църковно настоятелство „Сейнт Николас“, община Мотатей.	2018г.	Програма INTERREG V-A Румъния – България 2014-2020 год.	2 902 448,53 лв.	В изпълнение
6. „Съвместни инвестиции в областта на спешните ситуации в Окръжен Съвет Олт и Община Долна Митрополия“.	2018г.	Програма INTERREG V-A Румъния – България 2014-2020 год.	1 791 633,22 лв.	В изпълнение

Наименование на проекта	Година на стартиране	Източник на финансиране	Обща стойност	Статус на изпълнение на договора
Водещ Бенефициент по проекта е Окръжен съвет Олт, а Община Долна Митрополия е партньор.				
7. Проект „Реконструкция на общински пътица № PVN 1045 с. Горна - Долна /III - 118/ Долна Митрополия - Горна Митрополия /PVN 1047/ и PVN 2043 /III - 118 Подем - Долна Митрополия /Победа – Тръстеник /III - 3004/ на територията на община Долна Митрополия“.	2018г.	Програма за развитие на селските райони	5 854 914,32 лв.	Приключен
8. Проект „Реконструкция и рехабилитация на съществуващи общински улици и съоръженията към тях в гр. Тръстеник и гр. Долна Митрополия“.	2018г.	Програма за развитие на селските райони	1 945 473.25 лв.	Приключен
9. Проект „Повишаване доверието на гражданите в Българското председателство на Съвета на ЕС - наша обща кауза“.	2018г.	Грантова схема „Подкрепа на инициативи на общините, свързани с регионалното измерение на Българското председателство на Съвета на ЕС 2018“ на НСОРБ.	3 000 лв.	Приключен
10. Проект „Ремонт, обновяване и оборудване на читалищна сграда, ползвана от НЧ „Просвета 1927“ – гр. Долна Митрополия“.	2018 г.	Програма за развитие на селските райони	358 176,00 лв.	Приключен
11. „Реконструкция и благоустрояване на централни градски площи на гр. Долна	2019 г.	Програма за развитие на селските райони 2014-2020 г.	752 662,68 лв.	В изпълнение

Наименование на проекта	Година на стартиране	Източник на финансиране	Обща стойност	Статус на изпълнение на договора
Митрополия и гр. Тръстеник, община Долна Митрополия"				
12. "Изграждане на спортна площадка в УПИ-Х, кв.33, гр. Долна Митрополия".	2019г.	Програма за развитие на селските райони	97 789.35 лв.	В изпълнение
13. „Интеграция на уязвими групи в община Долна Митрополия”.	2019г.	Развитие на човешките ресурси	604 490.94 лв.	В изпълнение
14. „Интеграция на уязвими групи в община Долна Митрополия”.	2019г.	Наука и образование за интелигентен растеж	389 767.83 лв.	В изпълнение
15. Патронажни грижи за независим и достоен живот в община Долна Митрополия.	2019г.	Развитие на човешките ресурси	226 185.90 лв.	В изпълнение
16. Рекултивация и закриване на старо общинско депо за отпадъци в землището на гр. Долна Митрополия.	2020г.	Околна среда	1 316 905.80 лв.	В изпълнение
17. „Изграждане на детски площадки в с. Горна Митрополия, с. Подем, с. Брегаре и с. Рибен, община Долна Митрополия”.	2021г.	Програма за развитие на селските райони	130 050.28	Сключен
18. "Изграждане на комбинирана мултифункционална спортна площадка в град Тръстеник, община Долна Митрополия." Източник: ИСУН; община Долна Митрополия	2021г.	Програма за развитие на селските райони	100 039.90	Сключен

8.4.2. Класация на община Долна Митрополия в усвояването на средства по политики и програми на ЕС, съгласно проведения хоризонтален социално-икономически анализ на районите на национално ниво, изготвен от „Национален център за териториално развитие“ ЕАД.

Община Долна Митрополия попада в списъка на първите 20 общини в страната по усвоени средства по политики и програми на ЕС за програмен период 2014-2020г. Данните са представени в Таблица 36.

Таблица 36. Усвояване на средства от общините за периода 2014-2020г. Извадка от базата данни за първите 20 общини при подредба по усвоени средства.

Номер	Община	Средства (хил. лв.)	Област
1.	Столична	95 594.6	София-град
2.	Асеновград	75 825.6	Пловдив
3.	Бургас	61 839.5	Бургас
4.	Русе	60 109.9	Русе
5.	Варна	54 554.0	Варна
6.	Плевен	53 571.7	Плевен
7.	Враца	42 507.1	Враца
8.	Пловдив	34 934.4	Пловдив
9.	Долна Митрополия	30 259.4	Плевен
10.	Стара Загора	27 606.6	Стара Загора
11.	Ямбол	24 962.6	Ямбол
12.	Добрич	24 658.8	Добрич
13.	Хасково	24 045.2	Хасково
14.	Банско	22 751.0	Благоевград
15.	Благоевград	19 706.2	Благоевград
16.	Видин	19 001.2	Видин
17.	Сливен	18 560.7	Сливен
18.	Силистра	17 269.8	Силистра
19.	Шумен	16 867.4	Шумен
20.	Велико Търново	16 235.3	Велико Търново

Източник: Социално-икономически анализ на районите на Република България

Класацията на общините в Социално-икономическия анализ на районите в Република България по показателя „Усвояване на средства от общините за периода 2014-2020г.“ обхваща общо 265 общини, т.е. **община Долна Митрополия е на 9-то място от общо 265 общини по размер на усвоените средства по политики и програми на ЕС за периода 2014-2020г.**

По данни, представени в Социално-икономическия анализ на районите в Република България, усвоените средства от община Долна Митрополия по политики и програми на ЕС за периода 2014-2020г. представляват **25,83% от общия размер усвоени средства в област Плевен.**

8.4.3. Електронно управление и административно обслужване.

Според програмата за Достъп до информация в Република България (ПДИ), която се отнася за активна прозрачност на общините, през 2019г. община Долна Митрополия е на **8-мо място от общо 204 общини**.

Изследването оценява как органите на властта изпълняват задълженията си по Закона за достъп до обществена информация (ЗДОИ) и други нормативни актове за публикуване на информация в Интернет и как отговарят на заявления за достъп по електронен път.

Рейтингът на община Долна Митрополия и през 2020г. продължава да бъде висок - 84,30%.

Общинска администрация Долна Митрополия е една от първите 36 общини, присъединени към Единния модел за заявяване, заплащане и предоставяне на 143 бр. електронни административни услуги, разработен от Държавна агенция електронно управление.

И през програмен период 2021-2027г. ще продължат дейностите за развитие на електронното управление в общината и осигуряване на качествено административно обслужване за населението и бизнеса.

8.5. НПО и граждански сектор в община Долна Митрополия.

На територията на община Долна Митрополия функционират 12 юридически лица с нестопанска цел. Данните са представени в Таблица 37.

Таблица 37. НПО на територията на община Долна Митрополия

Наименование	Седалище
1. МИГ „Долна Митрополия-Долни Дъбник“;	гр. Долна Митрополия
2. Съюз на ловно-рибарските дружества Долна Митрополия;	гр. Долна Митрополия
3. Военен спортен клуб „Георги Бенковски“;	Гр. Долна Митрополия
4. Ездови клуб „Сторгозия“;	с. Рибен
5. Еко – Байкал;	с. Байкал
6. Фондация "Развитие - Нов век";	с. Рибен
7. Сдружение за заетост, социални дейности и развитие Искър-Вит-Дунав;	гр. Долна Митрополия
8. Спортен клуб по хокей на трева към СОУ „Евлоги Георгиев“;	гр. Тръстеник
9. Спортен клуб по хокей на трева „Христо Ботев“	с. Байкал
10. Футболен клуб „Спартак“.	с. Божурица
11. Тенис – ски – голф клуб Комарево 89.	с. Комарево

Източник: Портал за електронни административни услуги за юридическите лица с нестопанска цел в обществена полза




Съществена роля на територията на общината има създадената Местна инициативна група „Долна Митрополия – Долни Дъбник“. Територията на Местната инициативна група обхваща 23 населени места: гр. Долна Митрополия, гр. Долни Дъбник, гр. Тръстеник и 20 села. Разработена е СТРАТЕГИЯ ЗА ВОДЕНО ОТ ОБЩНОСТИТЕ МЕСТНО РАЗВИТИЕ НА МЕСТНА ИНИЦИАТИВНА ГРУПА ДОЛНА МИТРОПОЛИЯ - ДОЛНИ ДЪБНИК по под-мярка 19.2 „Прилагане на операции в рамките на стратегии за Водено от общностите местно развитие“ на мярка 19 „Водено от общностите местно развитие“, от ПРСР 2014-2020, споразумение за изпълнение на стратегия за Водено от общностите местно развитие № РД 50-26/05.04.2018 г. С Решение на Заместник-министъра на земеделието, храните и горите № РД 09-313 от 4-ти Април 2018 г. Стратегията за Водено от общностите местно развитие на МИГ Долна Митрополия – Долни Дъбник е одобрена с общ бюджет от 2 933 700,00 лв. Основна цел на стратегията е постигане на устойчив растеж и европейско развитие на територията чрез повишаване на конкурентоспособността на селското стопанство, увеличаване на заетостта и разнообразяване на дейностите в неземеделския сектор, инвестиции в публична и социална инфраструктура.

Участието на гражданите и НПО в процесите на вземане на решения и формиране на политики в община Долна Митрополия е условие за открито, отговорно и ефективно управление. Община Долна Митрополия работи в сътрудничество и партньорство с всички заинтересовани страни, което е предпоставка за устойчиво развитие на територията. Всички програмни и стратегически документи, както и инициативи за проекти и проекти са публично достъпни на интернет сайта на общината. Организирант се обществени обсъждания, пресконференции и други с цел осигуряване на публичност и прозрачност и прилагане на принципа на партньорство.

И през новия програмен период 2021-2027г. община Долна Митрополия ще продължи да стимулира активното участие на гражданите и НПО в процесите на вземане на решения и формиране на политиките на местно ниво.

8.6. Основни изводи.



В резултат на анализа на анализа на административния капацитет на общинска администрация Долна Митрополия за реализация на ПИРО не са установени проблеми.

1. Оптимизирана организационна структура на общинската администрация.
2. Висок административен капацитет в разработването и управлението на проекти, финансирани по различни оперативни програми на ЕС.
3. Натрупан солиден опит в разработването и реализацията на значителни по мащаб партньорски проекти.
4. Община Долна Митрополия е 9-то място от общо 265 общини по размер на усвоените средства по политики и програми на ЕС за периода 2014-2020г.
5. Висок рейтинг на община Долна Митрополия според ПДИ: 8-мо място от общо 204 общини.
6. Добре развит граждански сектор и взаимодействие с местната власт.
7. Добра оценка на предоставяните услуги за населението и бизнеса от общинска администрация Долна Митрополия.

1. Продължаване на активната дейност на община Долна Митрополия за реализация и изпълнение на различни по вид проекти.
2. Разширяване на партньорската мрежа на общината за реализация на различни проекти.
3. Повишаване активността и участието на гражданите и НПО в процесите на вземане на решения и формиране на политиките на местно ниво.
4. Развитие на **Е-община** и качествено административно обслужване за гражданите и бизнеса на територията на общината.

9. Анализ на връзката на община Долна Митрополия със съседните територии извън административните ѝ граници, които имат потенциал да влияят върху развитието на населените места и териториите ѝ.

9.1. Община Долна Митрополия в контекста на Националната концепция за пространствено развитие и Интегрираната териториална стратегия за развитие на Северозападен регион.

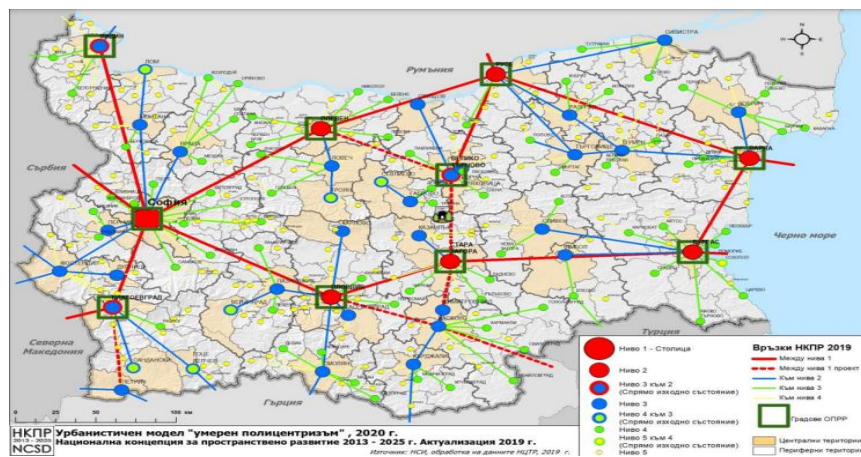
9.1.1. Община Долна Митрополия – част от Плевенски агломерационен ареал.

Северозападният регион е силно диференциран в пространствено отношение. Неговата територия се развива по две оси, свързващи съответно Видин, Монтана и Враца от една страна и Плевен и Ловеч от друга. Традиционно силно свързани са градовете Плевен и Ловеч, а чрез тях има възможност да се свържат и крайдунавските части на област Плевен със старопланинските части на област Ловеч.

Съгласно Националната концепция за пространствено развитие (НКПР), в Северозападния регион са определени градове-центрове от второ, трето, четвърто и пето йерархично ниво. В НКПР е определен 1 град от второ йерархично ниво и това е град Плевен. В Северозападния регион, град Плевен формира агломерационен ареал с три общини – Плевен, **Долна Митрополия**, Долни Дъбник.

Съгласно НКПР, гр. Долна Митрополия попада в групата на градовете от пето йерархично ниво - много малки градове и села, центрове на общини. Стимулирането на тези центрове е важно, за да могат да предлагат необходимите първични услуги на населението. Подобряването на свързаността им с близките икономически центрове ще осигури достъп до работни места в сфери, различни от селското и горското стопанство, без това да е свързано със загуба на население в тях. Община Долна Митрополия се явява гранична за страната – граница с р. Дунав, която освен че е естествен път създава отлични предпоставки за развиване на международни връзки с крайдунавските градове по течението ѝ.

Карта 5. Общински центрове по йерархични нива. Урбанистичен модел „Умерен полицентризм“.



Източник: Национална концепция за пространствено развитие 2013-2025г., Актуализация 2019г.

Съгласно методиката за оценка, възприетата в СИА 2019г., когато отношението на населението на областния център към градското население в областта надвишава 69 %, това показва отсъствие на голям град, който да балансира областния център, и е проявява на модела „краен моноцентризъм“. Според показателя за оценка на полицентричността, в област Плевен (59,8 %) се проявява моделът „умерен моноцентризъм“. Следва да се отбележи, че в област Плевен останалото градско население живее в други 13 града, но това не е достатъчно да се преодолее напълно моноцентричното развитие.

На регионално ниво установеният модел е „проявен полицентризъм“. Възприетият в СИА 2019 г. подход за определяне степента на полицентричност се базира на сравнение на населението на центъра на региона с населението на центровете от 3-то йерархично ниво и с останалото градско население. По тези показатели Северозападният регион е с 58,2 % население на град Плевен към градовете от трето ниво и 25,5 % към останалото градско население.

За да се затвърди наблюдавания процес на проявен полицентризъм на регионално ниво и да се преодолее засилващото се проявление на моноцентрично развитие на национално ниво и съгласно НКПР, йерархизираната система от градове-центрове ще служи за степенуване на намесите за стимулиране на градовете и градското развитие според значимостта и ролята на всеки град. В зависимост от количеството на наличните и привлечени ресурси те ще се насочват към градовете от различните йерархични нива с оглед тяхната роля за постигане на основните цели на политиката за балансирано регионално развитие. Освен ролята на държавата в дефиниране на рамката и инструментите, от ключово значение ще бъде и проактивната политика на местно ниво - Общините и техните общински центрове.

9.1.2. Оси на урбанистично развитие с национално и регионално значение.

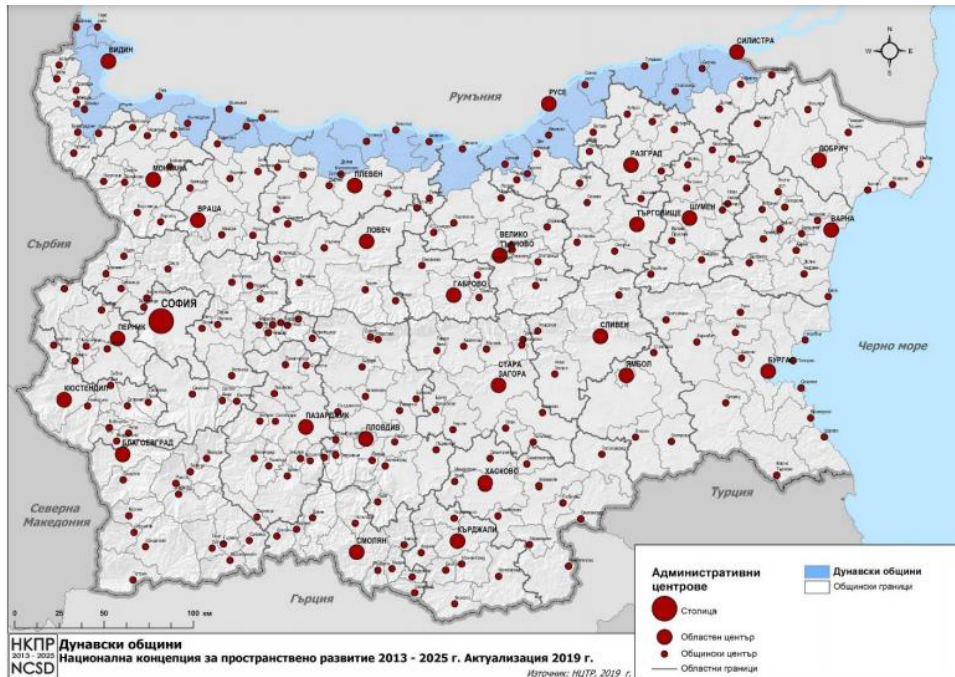
Осите на урбанистично развитие се формират чрез интегрирането на агломерационните ядра и техните агломерационни ареали с транспортно-комуникационните направления. През Северозападния регион минават една главна паралелна и една главна меридианна ос.

Главната паралелна ос е Северната главна ос с двете си разклонения, а меридианната ос е Западната ос. През региона минават и четири второстепенни оси.

Северната главна ос „запад – изток“ минава през и свързва град София с градовете от Северна България. В частта на Северозападния регион, оста се формира от пътните направления „София – Велико Търново – Варна“, „София – Плевен – Русе“ и жп линията „София – Плевен – Горна Оряховица – Русе/Варна“. Значението на оста се повишава и надхвърля националното ниво с включването на отделни нейни компоненти в TEN-T мрежата на ЕС.

Пътното направление по АМ „Хемус“ до Велико Търново е включено в основната мрежа, а след Велико Търново посока Варна – във всеобхватната. Там попада и оста по направление Плевен – Русе. Очаква се тази ос да се изяви много силно след завършване изграждането на автомагистрала „Хемус“. С

Карта 7. Дунавски общини



Източник: НЦТР

Най-северната урбанизационна ос „изток – запад“ се формира от коридора от основната TEN-T мрежа на ЕС „Рейнско-Дунавски“, включващ вътрешно-воден път р. Дунав. През територията на община Долна Митрополия, непосредствено при с. Байкал, преминава коридорът „Рейн-Дунав“, чийто гръбнак са реките Майн и Дунав, свързва централните региони около Страсбург и Франкфурт с Виена, Братислава, Будапеща и накрая Черно море, като преминава през Южна Германия. Коридорът вкл. железопътни трасета и автомобилни пътища, летища, пристанища, железопътно-автомобилни терминали и вътрешни водни пътища по р. Май, канала Майн-Дунав, цялото поречието на р. Дунав от Келхайм надолу по течението на реката, както и р. Сава.


В близост до територията на общината е и коридор „Изток/Източно Средиземноморие“, който свързва Северно, Балтийско, Черно и Средиземно море, като оптимизира използването на съответните пристанища и морски магистрали. Коридорът вкл. железопътни трасета и автомобилни пътища, летища, пристанища, железопътно-автомобилни терминали и вътрешни водни пътища по р. Елба.

9.2. Идентифицирани възможности за съвместни проекти с други общини, вкл. и извън границите на РБългария.

В резултат на направения преглед и анализ на връзките на община Долна Митрополия със съседни територии и мястото ѝ в Националната концепция за пространствено развитие за периода 2013-2025г., могат да се обособят следните направления за реализация на проекти за съвместно сътрудничество:

- **Направление „Областен център Плевен – общини от област Плевен“**
- **Направление „Трансгранично сътрудничество България-Румъния“**

9.3.Основни изводи.



Не са установени проблеми в резултат на анализа на връзката на община Долна Митрополия със съседните територии извън административните ѝ граници, които имат потенциал да повлияят върху развитието на населените места и териториите ѝ.

1. Община Долна Митрополия се явява гранична за страната – граница с р. Дунав, която освен че е естествен път създава отлични предпоставки за развиване на международни връзки с крайдунавските градове по течението ѝ.

2. Община Долна Митрополия е част от агломерационен ареал Плевен.

3. През територията на община Долна Митрополия, непосредствено при с. Байкал, преминава коридорът „Рейн-Дунав“, чийто гръбнак са реките Майн и Дунав, свързва централните региони около Страсбург и Франкфурт с Виена, Братислава, Будапеща и накрая Черно море, като преминава през Южна Германия.

4. В близост до територията на община Долна Митрополия е и коридор „Изток/Източно Средиземноморие“, който свързва Северно, Балтийско, Черно и Средиземно море, като оптимизира използването на съответните пристанища и морски магистрали.

1. Използване на наличните връзки на общината със съседни общини в и извън рамките на РБългария за реализация на различни по вид проекти.

10. Влияние на големи инфраструктурни проекти с национално или регионално значение, предвидени за реализация на територията на община Долна Митрополия.

Община Долна Митрополия е част от агломерационен ареал Плевен, който вкл. община Плевен, община Долна Митрополия и община Долни Дъбник. Това в голяма степен предопределя бъдещото развитие на община Долна Митрополия.

Големи инфраструктурни проекти с национално или регионално значение и приоритетни обекти и дейности, които ще окажат пряк положителен ефект върху развитието на община Долна Митрополия, част от Плевенски агломерационен ареал, предвидени в Интегрираната териториална стратегия за развитие на Северозападен регион са:

- ❖ Туристически маршрут „Виа Траяна Балканика“, община Ловеч, община Троян/Троянския проход и продължаващ през общините Сопот, Карлово и Хисаря, община Плевен, община Долна Митрополия;

- ❖ Път III-118 Гулянци-Долна Митрополия;

През 2020г. стартира рехабилитацията на 9,3 км от третокласния път III-118 Гулянци – Долна Митрополия, в участъка Долна Митрополия – Победа – Подем /от км 14+786 до км 24+150/, в област Плевен. Стойността на проекта е 6,4 млн. лв. и се финансира по Програмата за трансгранично сътрудничество ИНТЕРРЕГ V-A България – Румъния 2014 – 2020 г. и държавния бюджет. Началото на участъка е при изхода на село Подем, а краят – при пресичането с пътя за гр. Тръстеник и с. Опанец. Проектът предвижда полагане на нова асфалтобетонена настилка, пътни знаци, ограничителни системи /мантинели/ и хоризонтална маркировка. Ще бъде рехабилитиран и мостът на река Барата в град Долна Митрополия, с дължина 10 м. Съоръжението ще бъде с нова пътна плоча, хидроизолация, асфалтобетонена настилка и тротоари. Ще бъде рехабилитирано и долното строене – устоите на моста.

- ❖ Проектиране и изграждане на индустриални зони със съпътстваща инфраструктура в градовете Червен бряг, Долна Митрополия и Левски⁴
- ❖ Път II-35 Плевен-оп Ловеч-Троян-Кърнаре;
- ❖ Изграждане на обходен път Плевен; изграждане на „източен“ обход на гр. Троян;
- ❖ Рехабилитация и реконструкция на Републиканската пътна мрежа II и III клас;
- ❖ Рехабилитация и реконструкция на общинската пътна мрежа и уличната мрежа;
- ❖ Подобряване транспортната свързаност по направление Плевен – Ловеч – Троян – Карлово
- ❖ Продължаване строителството на магистрала „Хемус“;
- ❖ Подобряване на вътрешнорегионалната транспортна инфраструктура и засилване на връзките между градските и селските райони на всички равнища - чрез подобряване на достъпността и възможността за работа и

- планиране на специфични мерки в подкрепа на периферните и слабо населени селски райони;
- ❖ Подобряване транспортната свързаност по направление Плевен – Ловеч – Троян – Карлово
 - ❖ Изграждане на велоалеи и веломаршрути;
 - ❖ Изграждане на велоалеи по крайбрежната ивица - Дунавска велопътека (част от трансевропейската велосипедна алея по река Дунав;
 - ❖ Подобряване на транспортния достъп до туристически обекти с висок потенциал.
 - ❖ Изпълнение на комплексни програми от мерки за подобряване на състоянието и поддържане на хидротехническите и хидромелиоративните мрежи и съоръжения на територията.

11. SWOT – анализ.

SWOT-анализът като качествен аналитичен и прогностичен метод включва оценка на вътрешните фактори, чрез която се идентифицират силните и слабите страни на община Долна Митрополия, оценка на външните фактори на обкръжаващата среда, които очертават благоприятните възможности и потенциални заплахи за развитието на общината.

При изготвянето на SWOT-анализа са взети в предвид и резултатите от проведените проучвания сред заинтересованите страни в рамките на изготвянето на ПИРО.



СИЛНИ СТРАНИ

1. През територията на община Долна Митрополия, непосредствено при с. Байкал, преминава един от коридорите на основната Транс-европейска транспортна мрежа - „Рейн-Дунав“.

СЛАБИ СТРАНИ

1. Неблагоприятно състояние и тенденции в демографското развитие на община Долна Митрополия.

2. Липса на канализационни мрежи на територията на общината, с изключение на гр. Долна Митрополия и гр. Тръстеник.

2. Висока транспортна достъпност на територията до основните пътни направления на ТЕН-Т мрежата.
3. Благоприятни условия на релефа за развитието на селищната и пътна инфраструктура.
4. Благоприятни природо-климатични условия и традиции в развитието на земеделието.
5. Богати и съхранени почвени ресурси и силно развит аграрен сектор с висок дял на земеделските територии.
6. Богата хидрографска мрежа и висок воден потенциал на територията.
7. Благоприятни климатични дадености за изграждане на инсталации за производство на електроенергия от ВЕИ.
8. Наличие на предприятия в сферата на преработващата промишленост с изградени традиции.
9. Наличие на защитени зони и територии.
10. Богато биоразнообразие.
11. Богато културно-историческо наследство.
12. Богата и съхранена местна култура и обичаи и наличие на културна институция във всяко населено място в общината.
13. Отлично развита образователна мрежа, обхващаща всички степени на образование. Наличие на висше учебно заведение в общината - ВВВУ „Георги Бенковски“, гр. Долна Митрополия
3. Амортизирана водопроводна мрежа в малките населени места на общината.
4. Липса на ПСПВ на територията на общината.
5. Липса на туристическа инфраструктура и места за настаняване на туристи.
6. Община Долна Митрополия попада в списъка на районите със значителен потенциален риск от наводнения.
7. На територията на община Долна Митрополия има съвременни свлачищни процеси, които са периодично активни.

14. Отлично развита социална инфраструктура и социални услуги.

15. Добре развита здравна инфраструктура.

16. Добре развита спортна инфраструктура и спортни прояви.

17. Транспортната инфраструктура на община Долна Митрополия съчетава четири вида транспорт – въздушен, сухопътен, воден и железопътен.

18. Добро състояние на общинската пътна мрежа.

19. Добро състояние на уличната мрежа в общината.

20. Всички населени места в общината са водоснабдени.

21. Наличие на ПСОВ, с. Божурица – осигурено съвременно пречистване на отпадните води.

22. Добре развита електроенергийна мрежа.

23. Изградени производствени инсталации за ВЕИ с най-голяма обща произвеждана мощност в Северозападен регион.

24. Добро състояние на хидромелиоративната мрежа.

25. Добре развита комуникационна мрежа.

26. Наличие на свободен сграден фонд и терени на територията, подходящи за инвестиции.


27. Екологично чист район. Добро качество на компонентите на околната среда.

28. Висок административен капацитет в разработването и управлението на проекти, финансирани по различни оперативни програми на ЕС.

29. Натрупан солиден опит в разработването и реализацията на значителни по мащаб партньорски проекти.

30. Добре развит граждански сектор и взаимодействие с местната власт.

31. Наличие на активен МИГ – МИГ „Долна Митрополия-Долни Дъбник“.



1. Развитие на пристанищна инфраструктура при с. Байкал – граница с р. Дунав и вкл. към мрежата TEN-T.

2. Подобряване и развитие на наличните връзки на общината към мрежата TEN-T.

3. Съживяване на икономиката на общината чрез привличане на нови частни инвестиции на територията.

4. Използване възможностите на ПЧП за реализация на инвестиционни проекти на в общината.

5. Стимулиране изграждането и експлоатирането на

1. Задълбочаване на неблагоприятните демографски процеси и тенденции в общината.

2. Липса на икономическа активност и интерес за реализация на инвестиционни проекти на територията на общината.

3. Липса на възможности за финансиране на проекти в частния сектор.

4. Свиване на пазара на труда и увеличаване на безработицата.

5. Невъзможност за финансиране на големи инфраструктурни проекти, необходими за подобряване качеството на живот в общината.

6. Влошаване качеството на техническата инфраструктура.

7. Замяряване на околната среда.

централи за производство на електроенергия от ВЕИ.

6. Продължаване развитието на високоинтензивно селско стопанство и развитие на биоземеделнието.

7. Развитие на различни форми на туризъм на база идентифицираните потенциали - културно-исторически туризъм; религиозен туризъм; фестивален, събитиен и творчески туризъм; приключенски и еко-туризъм; орнитологичен туризъм; ловен туризъм.

8. Развитие на туристическа инфраструктура и туристически атракции и превръщането на Общината в атрактивна туристическа дестинация.

9. Съвместни проекти с други общини - в и извън рамките на РБългария за реализация на различни по вид проекти и разширяване на партньорската мрежа на общината.

8. Природни рискове и неблагоприятни климатични промени.

12. Описание на взаимовръзките на анализа с резултатите от проведения хоризонтален социално-икономически анализ на районите на национално ниво, изготвен от „Национален център за териториално развитие“ ЕАД.

Социално-икономическия анализ на районите в Република България представя резултатите от проведеното изследване в първи и втори етап от работата по Договор № РД-02-37-76/30.07.2018 г. между Министерството на регионалното развитие и благоустройството и Националния център за териториално развитие ЕАД. Териториалният обхват на Анализа обхваща цялата страна и всички административно-териториални и статистически единици. Тематичният обхват на социално-икономическия анализ обхваща основни тематични направления: икономическо развитие (малки и средни предприятия, чуждестранни преки инвестиции, научноизследователска и развойна дейност); туризъм (туристически ресурси и инфраструктура, специализация); социално развитие (демография, образование, здравеопазване, социални услуги, заетост и безработица), пазар на труда; култура и културно наследство; транспортна (пътен, железопътен, въздушен и воден транспорт) и инженерно-техническа инфраструктура (енергийни системи и мрежи, водоснабдяване и канализация, газоснабдяване, телекомуникации, управление на отпадъците); жилищен сектор

(състояние на жилищния фонд, специфики на българския пазар); регионално и градско развитие (териториален модел, оси и центрове на развитие, агломерационни ареали); околна среда (състояние, НЕМ, изменение на климата, разходи за околна среда); управление и административен капацитет; ефективност на проектите и усвоените средства по оперативни програми, съфинансирани от Европейските фондове и от други финансови инструменти.

Първата част обхваща териториалния анализ на развитието по тематични направления и ключови характеристики по три основни теми – темата за урбанистичното развитие, териториалните аспекти на секторните политики, административния капацитет за провеждането им и за изпълнение на проекти. Идеята анализът да се извърши при подход „отдолу-нагоре“ е трудно да бъде осъществена, ако не се допълни с подход „отгоре-надолу“, маркиращ основните тенденции в страната. Така събирането, систематизиране и изследване на данните от възможно най-ниските административно-териториални нива и изводите от анализа се допълват от тенденциите, които се очертават, на база на политиките за демографско, икономическо и социално развитие.

Втората част акцентира върху сравнителния анализ на социалното, икономическото, демографското и екологичното състояние и развитие и инфраструктурното осигуряване на районите, областите и общините. Във всяко тематично направление са проследени промените, настъпили в резултат на прилаганите европейски и национални политики и програми и са систематизирани изводи за въздействието на външни и вътрешни фактори, за установените трайни тенденции и възможностите за преодоляване на проблемите. Сред най-сериозните проблеми се очертават намаляването и застаряването на населението, което се отразява неблагоприятно върху икономическия растеж и потенциала за иновации, пазара на труда и социалните системи и изисква промени не само в социалните политики, но дори и в подходите в регионалното, пространственото и градско планиране.

Третата част на Анализа на социално-икономическото развитие на районите в Р. България обобщава синтезираните изводи от първите две части и ги надгражда с интегриран национален профил, допълвайки базовата информация за актуализирането и разработването на стратегическите документи за регионално и пространствено развитие от ново поколение.

Таблица 38. Описание на взаимовръзките на анализа на община Долна Митрополия с резултатите от проведения хоризонтален социално-икономически анализ на районите на национално ниво, изготвен от „Национален център за териториално развитие“ ЕАД.

Резултати/заключения от преведения хоризонтален социално-икономически анализ на районите на национално ниво

Резултати/заключения от проведения социално-икономически анализ на община Долна Митрополия

ТЕРИТОРИАЛНО-УРБАНИСТИЧЕН АНАЛИЗ

Видове общини по степен на урбанизация:

- Силно урбанизирани общини (централни) – 18 общини;
- Средно урбанизирани общини (междинни) – 95 общини;
- Слабо урбанизирани общини (периферни) – 152 общини;

Селищна мрежа и урбанистично развитие:

- Столица, градове от първо и второ йерархично ниво;
- Градове от трето йерархично ниво;
- Градове от четвърто йерархично ниво;
- Група центрове от пето йерархично ниво;

В Социално икономическия анализ на районите (СИА) от 2019 г., както и в изследването на НСИ „Градовете и техните функционални урбанизирани ареали“ от 2016 г., разработено в рамките на проекта UrbanAudit на Европейската комисия, зоните на влияние (FUA) на големите градове са определени по критерия трудови пътувания към тях. В Северозападния регион такива големи градове, които формират агломерационни ядра и ареали (зони на функционално влияние), са Плевен, Враца и Видин.

Община Долна Митрополия попада в групата на слабо урбанизираните общини (периферни) – 152 общини.

гр. Долна Митрополия попада в групата на градовете от пето йерархично ниво - много малки градове и села, центрове на общини.

Община Долна Митрополия попада в обхвата на Плевенски агломерационен ареал.

ДЕМОГРАФИЯ

Процес на застаряване на населението, намаляваща раждаемост, висок отрицателен естествен прираст, постоянна емиграция.

1. Възрастовата структура на населението на община Долна Митрополия е характерна за областта и региона. За периода 2014-2019г. се наблюдава постепенен лек прираст на населението в под трудоспособна възраст, което е предпоставка за стабилизиране възпроизводствения процес на населението. Налице е и лек спад в дела на населението в над трудоспособна възраст.

2. Коефициентът на възрастова зависимост 65+ към 0-15г. към 2019г. е

222,10 % , но в сравнение с 2014г. е намалял с 9,26%

3. Стойността на коефициента за област Плевен е 188,20%.

4. Отрицателен естествен прираст на населението

5. Отрицателен Коефициент на естествен прираст

6. Отрицателен механичен прираст за периода 2014-2019г., с изключение на 2016г.

7.Отрицателен Коефициент на механичен прираст с изключение на 2016г.

Леко нарастване делът на градското население.

Слабо намаляване гъстотата на населението.

Преобладаваща българска етническа група.

Налице е леко нарастване на дела на градското население на община Долна Митрополия за периода 2014-2019г.

Гъстотата на населението в община Долна Митрополия намалява от 28.2 д./кв. км през 2014г. на 25.7 д./кв. км. през 2019г.

В община Долна Митрополия преобладава българската етническа група.

Тенденциите в демографското развитие на община Долна Митрополия са аналогични с тези на национално ниво.

ИКОНОМИЧЕСКО РАЗВИТИЕ

БВП и БВП на глава от населението нараства.

-

Средният годишен доход на лице от домакинството нараства и през 2017г. е 5586 лв.

Нарастване на средната годишна брутна заплата на наетите по трудово и служебно правоотношение и през 2017г. е 12 448 лв.

По данни на И.П.И. средната брутна месечна заплата в община Долна Митрополия през 2018г. е 685,8 лв./месец.

Средната годишна работна заплата на наетите лица по трудово и служебно правоотношение в община Долна Митрополия за 2018 г. достига 9 210 лв.

Рискът от бедност е значително по-висок в селските райони, особено в слабо населените региони.

-

БДС повтаря картината от развитието на икономиката в териториален аспект. На национално ниво трайно водещ в изследваните години се

Икономическият профил на община Долна Митрополия съвпада с този на района и на областта. Според данните от НСИ за добавена стойност по факторни

очертава третичният сектор (услуги), следван от вторичния сектор (индустрия).

В Северозападния район разходите за придобиване на ДМА по икономически дейности (сектори) в областите Видин, Плевен и Монтана са преобладаващо в аграрния сектор, а в индустрията - в областите Ловеч и Враца.

На национално ниво, обемът на ЧПИ с натрупване, макар и бавно има явна тенденция на повишаване. Малки колебания има в годините на световната икономическа криза.

разходи към 31.12.2018г., 49,85% от икономиката на общината е концентрирана в сектор „Селско, горско и рибно стопанство“, следван от сектор „Преработваща промишленост“ с 9,40% добавена стойност по факторни разходи и 3,78% - сектор „Търговия; ремонт на автомобили и мотоциклети“.

За периода 2014-2018г. е отбелязан ръст на разходите за придобиване на ДМА от 29 876 хил. лв. , като през 2018г. най-голям е дялът на инвестициите в ДМА в сектор „Селско, горско и рибно стопанство“ – 31.75%, следвани от „Търговия; ремонт на автомобили и мотоциклети“ – 3.21% и „Преработваща промишленост“ - 2.4%.

-

Анализът на основните показатели за икономическото развитие на община Долна Митрополия показва тенденция към подобряване икономическото състояние на общината.

ПАЗАР НА ТРУДА

Коефициентът на икономическа активност (15-64 г.) расте във всички райони.

Ръст на заетостта на населението на възраст 15-64г.

В повечето области безработицата приближава по-ниските нива от 2008 г., но все още има области, в които коефициентът остава двуцифрен, което показва сериозни структурни проблеми на местните пазари на труда и ниска мобилност на населението. Почти всички области с безработица над 10% (сред населението на 15-64 г.) са съсредоточени в Северна България. Въпреки намаляването на безработицата има 43 общини с много висока безработица над 25%.

Демографско заместване: Към 31.12.2017 г. това съотношение е 64. За сравнение, през 2014 г. 100 лица, излизащи от трудоспособна възраст, са били замествани от 62 млади хора.

Към 2018г. коефициентът на икономическа активност на населението в община Долна Митрополия е 63,74%. Стойността е близка до тази на област Плевен към 2018г. – 70,1%, по данни на НСИ.

Коефициентът на заетост на населението в групата 15-64г. към 2018г. в община Долна Митрополия е 49,61% и е доста по-нисък от този за областта - 64.4%.

За периода 2017-2019г. се наблюдава намаление в равнището на безработица в община Долна Митрополия с 9,88% и през 2018г. регистрираната стойност е 12,83% Коефициентът на безработица в община Долна Митрополия намалява от 15,8% през 2017г. на 10,69% през 2019г.

Коефициентът на демографско е 75,31% през 2019г. на 100 лица, които излизат от пазара на труда (на възраст 60-64 години) през 2019 г., съответстват 75, които ще станат част от трудовия пазар (на възраст 15-19 години).

Като цяло се наблюдават аналогични тенденции в развитието на пазара на труда и в община Долна Митрополия, макар и с по-лоши показатели.

ТУРИСТИЧЕСКО РАЙОНИРАНЕ

Териториален обхват на Община Долна Митрополия попада в туристическите райони в България. Общата на туристически район Дунав (67 общини)

СОЦИАЛНО РАЗВИТИЕ

Образование:

Някои от изводите в анализа са приложими и за община Долна Митрополия.

Броят на училищата и учениците продължава да намалява, поради ниската раждаемост и емиграцията.

1.Броят на обхванатите ученици в училищата намалява за периода 2014-2019г.

2.Няма закрити училища на територията на общината за изследвания период.

Материалната база на образователната система осигурява нормален учебен процес.

Като цяло образователната система е оптимизирана и материалната база е в добро състояние и са въведени съвременни ИКТ.

Интегрирането на ромите в образователната система ще продължава да бъде предизвикателство, както и сегрегацията на ромските училища.

Интегрирането на ромите в образователната система на община Долна Митрополия ще продължава да бъде приоритет и през следващия програмен период.

Здравеопазване:

Някои от изводите от анализа са приложими и за община Долна Митрополия. Здравната инфраструктура в община Долна Митрополия е добре развита.

Отдалечеността на селищата от мястото на предлагане на медицинска помощ (първична, специализирана, болнична, спешна и неотложна), изследвана с изохроните на достъпност в границите на обслужваната територия показва относително равномерно покритие на страната от мрежата от лечебни заведения. Това осигурява равни възможности за достъп до здравните услуги на хората, включително и на живеещите в малки населени места, отдалечени от градските центрове.

Здравното обслужване в общината е представено от един медицински център „Медицински център I – Долна Митрополия“ ЕООД - с общински обхват, здравни кабинети във всички населени места и 2 зъболекарски практики. Няма затруднен достъп до здравни услуги за населението на общината.

Същото се доказва и от мрежата на центровете за спешна медицинска помощ (ЦСМП) и филиалите за спешна медицинска помощ (ФСМП),

които покриват изцяло националната територия и са гаранция за бърза реакция и осигурен 30 минутен изохрон в рамките на обслужваната територия. Основните проблеми са свързани с необходимостта от подобряване на транспортната инфраструктура в отдалечените територии, подмяната и съвременното и пълноценно оборудване на подвижния състав и осигуряването на квалифициран медицински персонал

Социални услуги:

Неравномерно териториално разпределение на мрежата от услуги по общини; и недостиг на подходяща материална база или терени за изграждането на социална инфраструктура.

Равномерно териториално разпределение на социалните услуги и социална инфраструктура в община Долна Митрополия.

ТЕХНИЧЕСКА ИНФРАСТРУКТУРА

Пътна инфраструктура:

Общините са категоризирани в пет групи: с ниска гъстота на общинската пътна мрежа, с гъстота под средната за страната, със средна гъстота, с гъстота над средната за страната и с висока гъстота на общинската пътна мрежа

Община Долна Митрополия попада в групата на общините с гъстота под средната за страната.

ЖП мрежа:

Средната гъстота на изградената жп мрежа в страната е 36.3 km/1000 km² и областите, които имат близка до тази гъстота попадат в група с интервал от 30 до 42 km/1000 km²

През територията на община Долна Митрополия преминава железопътен транспорт. Дължината на жп линиите на територията на общината е 23 км. Жп гара има в гр. Долна Митрополия, а жп спирки в населените места: с. Биволаре, с. Победа, с. Божурица, с. Подем, с. Рибен и с. Комарево.

Електроенергийна мрежа:

В национален план електроенергийната мрежа е добре развита, всички населени места са електроснабдени и районите на ниво 2 (NUTS 2) не се нуждаят от специална подкрепа.

Всички населени места в общината са електроснабдени. Електроенергийната мрежа в община Долна Митрополия е добре развита.

Газоразпределителна мрежа:

България е разделена на 5 газоразпределителни района с определени територии за изграждане на газоразпределителни мрежи, като тези райони не включват общините, които са по-отдалечени от главните газопрееносни тръбопроводи и основните им разпределителни разклонения. Осигуряването на достъп до перспективен и ефективен енергиен източник за промишлеността, домакинствата и обществените сгради в общините, които не са включени в списъка на определените територии за газоразпределение, е важно условие за подобряване на бизнес средата и насърчаване на икономическото развитие и конкурентоспособността.

ВЕИ:

В съответствие с поетите ангажименти за изпълнение на европейската стратегия „Енергетика 2020“, България вече е преизпълнила поставените национални цели за увеличаване използваемостта на Възобновяеми енергийни източници (ВЕИ). Изграждането на различни видове електроцентрали от ВИ минава през своя „пик“ в средата на периода 2007-2013 г., когато изградените мощности нарастват почти 50%, а през периода 2013-2018 г. - малко над 2%, което се дължи и на променената по-късно държавна политика в това отношение.

Енергийна ефективност:

Съгласно чл.12 от Закона за енергийната ефективност общините разработват и приемат програми по Енергийна ефективност (ЕЕ), съответстващи на целите, заложили в актовете по чл 5, ал. 3, т. 1-4. от закона, свързани с подобряване на енергийните характеристики на сградите.

Широколентово покритие и достъп до Интернет:

Към момента мрежата е слабо развита. Газопрееносна мрежа в община Долна Митрополия е изградена до заводите "Българска захар - Долна Митрополия" ЕООД, „Звезда“ АД и Фуражен завод.

Общата произвеждана мощност на изградените мощности за ВЕИ в община Долна Митрополия е 51.7 МВт. – най-голяма не само в Плевенска област, но и в целия Северозападен регион. Производствените инсталации са както следва ФЕЦ "Победа", ФЕЦ "Подем" и ВТЕЦ "Байкал".

Община Долна Митрополия има разработена Общинска програма за енергийна ефективност за периода 2016-2020г. В момента се изготвя Програма за енергийна ефективност на Община Долна Митрополия за периода 2021-2025г.

Широколентовото покритие в България е над средните стойности за ЕС, но се наблюдава дисбаланс между гъсто населените места и слабо населените места. По данни на НСИ, през 2018 г. 71,5% от домакинствата в страната имат широколентов достъп до Интернет, като за градовете тази стойност е 75,7%, а за селата - 58%.

В общината е осигурено широколентово покритие и достъп до Интернет.

Водоснабдителна инфраструктура:

България има добре развита водоснабдителна система, която към края на 2017 г. осигурява вода на 99,4% от населението на страната. Над 5 000 населени места са обхванати от централизирани водоснабдителни системи с обща дължина на водопроводите, надхвърляща 75 000 km. Единични са населените места без централно водоснабдяване.

Всички населени места в общината са водоснабдени.

Канализационна мрежа и ПСОВ:

В сравнение с водоснабдителната инфраструктура, изградеността на канализационната мрежа в населените места и на селищни пречиствателни станции за отпадъчни води (ПСОВ) в страната изостава. През 2017 г. само 76% от населението е обхванато от канализационни мрежи, а по-малко от две трети (63,4%) е обслужено с пречиствателни станции за отпадъчни води.

Канализационната мрежа на територията на община Долна Митрополия вкл. 32 км канализация за гр. Тръстеник, за гр. Долна Митрополия – 23 км канализация. В с. Божурица функционира ПСОВ.

УПРАВЛЕНИЕ НА ОТПАДЪЦИТЕ

Доброто управление на отпадъците намалява натиска върху дейностите по депониране им.

Предадените за депониране битови отпадъци във всички райони на страната намаляват за периода 2011-2017.г

1. Всички сметища в общината са закрити. Събраните битови отпадъци се извозват до Регионално депо - Плевен.

2. Системата за събиране и транспортиране на отпадъците е със 100% обхват на населението.

ОКОЛНА СРЕДА

Основен проблем по отношение на качеството на атмосферния въздух в населените места в страната продължава да е замърсяването с фини прахови частици. Подобрява се качеството на повърхностните води в страната.

Добро качество на компонентите на околната среда - въздух, подземни води, повърхностни води, почви.

Нивата на шум в повечето от изследваните пунктове са над нормата.

Нивата на шум на територията на община Долна Митрополия са в нормата.

НАЦИОНАЛНА ЕКОЛОГИЧНА МРЕЖА

Според дела на териториите заети от обекти на НЕМ българските общини могат да се разделят на 6 групи.

Община Долна Митрополия попада в Шеста група - под 10% (64 броя) - общини от равнините и нископланински части на страната с висок процент на обработваеми земи.

АДМИНИСТРАТИВЕН КАПАЦИТЕТ

Административния капацитет на местните власти е от съществено значение за растежа на териториалните единици.

1. Висок административен капацитет в разработването и управлението на проекти, финансирани по различни оперативни програми на ЕС.

2. Натрупан солиден опит в разработването и реализацията на значителни по мащаб партньорски проекти.

Част III. Цели и приоритети за развитие на община Долна Митрополия за периода 2021-2027г.

I. Подход при разработване на стратегическата част на ПИРО на община Долна Митрополия.

ПИРО на община Долна Митрополия е разработен като част от общата система от стратегически документи, установена със законодателните разпоредби и в рамките на националната политика за регионално развитие, като интегрира регионалното и пространственото развитие. Чрез прилагането на единен подход на планиране на регионалното и пространствено развитие, взаимната обвързаност и йерархична съподчиненост на системата от документи за стратегическо планиране на регионалното и пространственото развитие, чрез използването на механизми за широко партньорство и координация между органите и институциите, бизнеса и гражданското общество, както и на общи инструменти за финансово подпомагане, се постига по-значим ефект и ефикасност за реализация на целите на местното развитие.

Стратегическата част на ПИРО на община Долна Митрополия съдържа визия за развитието на общината, стратегически цели, както и приоритети, насочени към потенциала за развитие на територията на общината със съответни мерки към тях.

Стратегическата част на ПИРО е разработена в съответствие с нормативните изисквания на Методическите указания за разработване и прилагане на Планове за интегрирано развитие на община на Министерството на регионалното развитие и благоустройството и е съобразена с действащата нормативна уредба на национално, регионално и местно ниво, както и с постановките на Кохезионната политика на ЕС за периода 2021-2027г.

Като документ за стратегическо планиране на устойчиво интегрирано развитие на местно ниво, ПИРО на община Долна Митрополия е разработен в съответствие с Националната стратегия за регионално развитие на Република България за периода 2012-2022г.; актуализираната Национална концепция за пространствено развитие 2013-2025г.; Националната програма за развитие „България 2030“, Интегрираната териториална стратегия за развитие на Северозападен регион за периода 2021-2027г. и други секторни стратегии и програми.

Стратегията за реализация на ПИРО на община Долна Митрополия обхваща и проследява взаимовръзката между формулираната визия за развитие на общината, определените стратегически цели на развитието и свързаните с тях приоритети за действие, които ще бъдат реализирани посредством изпълнението на програмата за реализация (предвидения пакет от мерки и дейности, включващ подготовката, финансирането и изпълнението на конкретни проекти).

Между визията, стратегическите цели, приоритетите на ПИРО и конкретните мерки и дейности има добре изразена връзка, така че изпълнението

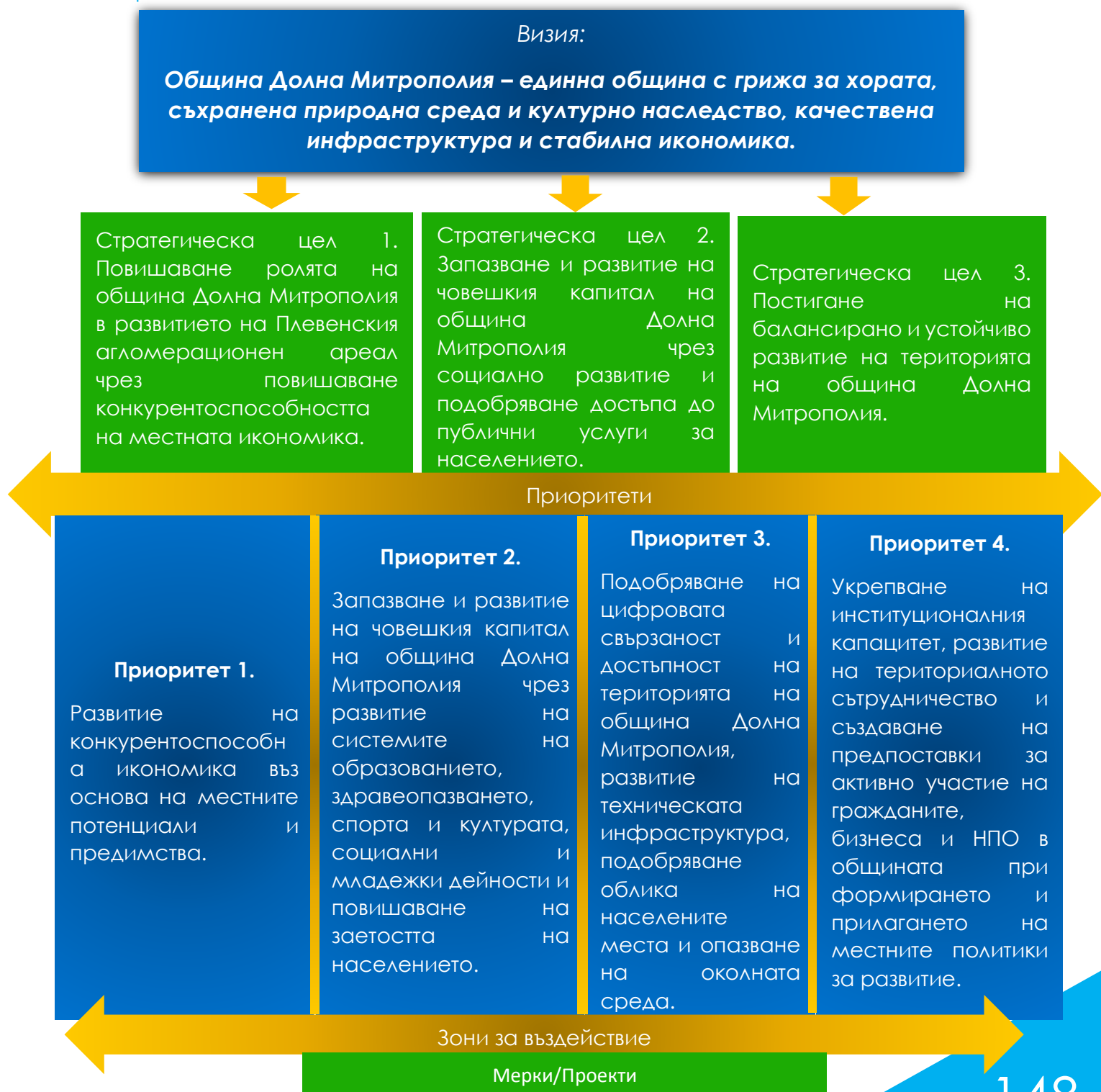
на мерките и дейностите естествено ще доведат до реализация на стратегическия документ през периода 2021-2027г.

2. Стратегическа рамка на ПИРО на община Долна Митрополия.

Стратегическата рамка на ПИРО на община Долна Митрополия вкл. визия, стратегически цели, приоритети и конкретни мерки и дейности за изпълнение, вкл. в Програмата за реализация на Плана.

Стратегическата рамка на ПИРО на община Долна Митрополия е представена във Фигура 35.

Фигура 35. Стратегическа рамка на ПИРО на община Долна Митрополия за периода 2021-2027г.



2.1. Визия.

Формулираната визия за развитието на община Долна Митрополия за периода 2021-2027г. е:

Община Долна Митрополия – единна община с грижа за хората, съхранена природна среда и културно наследство, качествена инфраструктура и стабилна икономика.

Така формулирана, визията за развитие на община Долна Митрополия дава характеристика на специфичния потенциал на общината и насоките за бъдещото ѝ развитие.

В нея са отразени стремежът на местната власт и нагласите и потребностите на местното население и всички заинтересовани страни за постигане на едно по-добро бъдеще за община Долна Митрополия.

2.2. Стратегически цели.

Стратегическите цели на ПИРО на община Долна Митрополия са обвързани с постигането на конкретни желани резултати. Те отразяват идентифицираните местни потенциали за развитие, от една страна, а от друга, са съсредоточени върху решаването на конкретни проблеми, изведени от аналитичната част на документа.

Стратегическа цел 1.

Повишаване ролята на община Долна Митрополия в развитието на Плевенския агломерационен ареал чрез повишаване конкурентоспособността на местната икономика.

Стратегическата цел е насочена към постигане на устойчив и балансиран растеж на местната икономика на база местните ресурси и потенциали за развитие на територията на община Долна Митрополия, което ще допринесе значително за повишаване ролята ѝ в Плевенски агломерационен ареал.

Акцентът при развитието на МСП в общината ще бъде насочен към областите за интервенция на европейската политика, а именно иновации, диверсификация, сътрудничество, което понижава разходите, повишава ефективността, генерира конкурентни предимства и синергичен ефект. Тези дейности ще имат пряк положителен ефект върху повишаването на местната заетост, увеличаването на доходите на населението и засилването на тяхната мотивация да останат в общината. С оглед ускоряване на растежа, усилията ще бъдат фокусирани върху повишаване на предприемаческата активност на местно ниво за създаване на нови малки и средни предприятия от една страна,

както и реализиране на дейности, свързани с привличането на нови инвестиции (местни и чуждестранни).

Ще се вложат целенасочени усилия за развитие на традиционните за общината отрасли и разширяване мрежата от специализирани стопанства за производство на биологична продукция.

Основен акцент е поставен върху използването на идентифицирания специфичен потенциал на общината – местните природни ресурси и богатото културно наследство на община Долна Митрополия. Създаването на диверсифициран туристически продукт е от ключово значение в ПИРО на община Долна Митрополия.

Стратегическа цел 2.

Запазване и развитие на човешкия капитал на община Долна Митрополия чрез социално развитие и подобряване достъпа до публични услуги за населението.

В основата на икономическия растеж, заетостта и общественото развитие е човешкия капитал на община Долна Митрополия. Тази стратегическа цел предвижда планирани инвестиции в човешките ресурси на общината като основен компонент за увеличаване продуктивността и ефективността на местната икономика. Акцент е поставен върху подобряване системата на публичните услуги – образование, социални услуги, здравеопазване, култура, спорт и младежки дейности, осигуряване на равен достъп до качествено образование и обучение и социално включване, повишаване заетостта на населението и достъпа до пазара на труда, както и върху подобряване механизмите и процедурите на взаимодействие между общината, бизнеса и гражданите и подобряване процесите на управление.

Стратегическа цел 3.

Постигане на балансирано и устойчиво развитие на територията на община Долна Митрополия.

Местната инфраструктура е ключов фактор, стимулиращ развитието на бизнеса и икономическото приобщаване на цялата територия на община Долна Митрополия. Обновяването и доизграждането на местната инфраструктура е и източник за създаване на нови работни места. Предвидени са дейности за подобряване и развитие на транспортната инфраструктура и достъпността и обслужването; доизграждане и модернизация на ВиК инфраструктурата; усъвършенстване на енергийната система и подобряване на енергийната ефективност; подобряване облика на населените места в общината; подобряване на цифровата свързаност и достъпност; развитие на екологичната инфраструктура и опазване на околната среда. Целта предвижда и мерки, насочени към адаптиране на районите към измененията в климата, както и такива за смекчаване на ефектите от климатичните промени.

2.3. Приоритети за развитие.

Приоритетите, дефинирани в ПИРО на община Долна Митрополия, логически произтичат от аналитичната част на документа, като са фокусирани върху конкурентните предимства на общината.

Избрани са ограничен брой ключови приоритети с конкретни мерки за реализация, които отразяват избрания фокус и специфика на развитие на община Долна Митрополия за периода 2021-2027г.

Приоритет 1. Развитие на конкурентоспособна икономика въз основа на местните потенциали и предимства.

Мярка 1. Повишаване на инвестиционната активност на територията на община Долна Митрополия.

- ✓ Създаване на интернет портал за маркетинг и реклама на МСП, функциониращи на територията на общината и атрактивни терени с цел привличане на нови инвестиции за развитие на бизнес.
- ✓ Подкрепа за създаване на нови инсталации за производство на електроенергия от ВЕИ на територията на община Долна Митрополия.
- ✓ Създаване на бизнес асоциация в общината в партньорство с община Долна Митрополия и създаване на предпоставки за развитие на ПЧП.
- ✓ Разработване на програма за облекчен административен режим при реализация на инвестиционни намерения на територията на община Долна Митрополия.

Мярка 2. Повишаване конкурентоспособността на МСП чрез насърчаване на иновациите, ресурсната ефективност и технологично обновление.

- ✓ Развитие на развойната дейност (НИРД) и иновациите в предприятията.
- ✓ Подкрепа за енергийна и ресурсна ефективност и преминаване от традиционна към кръгова икономика и подкрепа на зелени иновации и технологии в предприятията.
- ✓ Насърчаване на дигиталната трансформация на МСП.
- ✓ Засилване на растежа и конкурентоспособността на МСП, включително чрез производствени инвестиции.

Мярка 3. Развитие на устойчиво и конкурентоспособно селско стопанство в община Долна Митрополия.

- ✓ Изграждане на пазари за местни земеделски производители.
- ✓ Подкрепа за развитие и разширяване обхвата на Виртуална земеделска борса на територията на МИГ „Долна Митрополия-Долни Дъбник“.
- ✓ Изготвяне и прилагане на Стратегия за развитие на устойчиво селско стопанство в община Долна Митрополия на база местните ресурси и потенциали.
- ✓ Модернизиране и технологично обновление на функциониращите земеделски стопанства в общината.
- ✓ Оползотворяване потенциала на община Долна Митрополия за развитие на биологично производство.
- ✓ Насърчаване на инвестициите в традиционните за общината отрасли.

- ✓ Насърчаване на инвестициите в производството на плодове и зеленчуци.
- ✓ Насърчаване на инвестициите в животновъдството.
- ✓ Насърчаване на инвестициите за развитие на пчеларството.
- ✓ Насърчаване на инвестициите за развитие на лозаро-винарския сектор.
- ✓ Насърчаване на зърнопроизводителите.
- ✓ Усвояване на изоставени земи и увеличаване на средния размер на обработваемите участъци за увеличаване на площите с насаждения.
- ✓ Създаване на нови земеделски стопанства в общината.
- ✓ Подобряване професионалната квалификация и информираност на земеделските производители относно възможностите за финансиране на дейността им.
- ✓ Ефективно управление на рисковете в земеделието и адаптирането му към климатичните промени.

Мярка 4. Развитие на устойчив туризъм в община Долна Митрополия.

- ✓ Изграждане на Туристически информационен център в община Долна Митрополия.
- ✓ Изграждане на Посетителски информационен център със съпътстваща инфраструктура към параклис „Рождество на свети Йоан Кръстител“ и манастира метох на Църногорския манастир „Свети безсребреници Козма и Дамян“ в с. Брегаре.
- ✓ Изграждане на Посетителски център в с. Байкал.
- ✓ Изграждане на туристическа инфраструктура в с. Байкал, община Долна Митрополия.
- ✓ Изграждане на туристически маршрути и еко пътеки в общината.
- ✓ Изграждане на довеждаща инфраструктура до туристически обекти в община Долна Митрополия – велоалеи.
- ✓ Разработване на Стратегия за развитие на туризма в общината.
- ✓ Дейности за развитие на религиозния туризъм в общината.
- ✓ Дейности за развитие на културно-исторически туризъм; на база местните археологически ресурси;
- ✓ Дейности за развитие на орнитологичен и еко туризъм ;
- ✓ Изграждане на обекти за настаняване на туристи – къщи за гости в общината;
- ✓ Изграждане на подходяща инфраструктура до и на туристическите обекти и обекти за настаняване в общината;
- ✓ Реализация на проекти в сферата на туризма с други общини;
- ✓ Развитие на природни, културни и исторически атракции – реставрация, опазване, експониране, оборудване, дигитализация, въвеждане на техники и програми за интерпретация и анимация и други;
- ✓ Проучване, консервиране и експониране на археологически и други обекти на КИН и развитие на прилежащата инфраструктура с цел превръщането им в обекти на масово посещение.

Приоритет 2. Запазване и развитие на човешкия капитал на община Долна Митрополия чрез развитие на системите на образованието, здравеопазването, спорта и културата, социални и младежки дейности и повишаване на заетостта на населението.

Мярка 1. Модерна образователна инфраструктура в община Долна Митрополия.

- ✓ Рехабилитация и модернизация и оборудване на училищата, вкл. внедряване на мерки за енергийна ефективност.
- ✓ Рехабилитация, модернизация и оборудване на детските заведения в общината, вкл. внедряване на мерки за енергийна ефективност.

Мярка 2. Внедряване на съвременни образователни практики, модели и обучения в учебните заведения.

- ✓ Изграждане на Училищна STEM среда.
- ✓ Въвеждане на програми за ранно професионално ориентиране.
- ✓ Внедряване на съвременни образователни практики, модели и обучения;
- ✓ Въвеждане на дуално обучение.

Мярка 3. Осигуряване на равен достъп до качествено образование и обучение и предотвратяване на рисковете за социално изключване.

- ✓ Програми за ограмотяване, основно сред ромското население и други уязвими групи за придобиване на по-висока степен на образование, реализирани главно от училищата.
- ✓ Работа по справянето с отпадането от училище и реинтеграцията на преждевременно напусналите образователната система.
- ✓ Създаване на достъпна среда, педагогическа и психологическа подкрепа за образователната интеграция на деца с увреждания и проблеми в развитието.

Мярка 4. Подобряване на здравната и социална инфраструктура и социални дейности.

- ✓ Ремонт, рехабилитация и внедряване на мерки за енергийна ефективност в сградата на „Медицински център I – Долна Митрополия“ ЕООД.
- ✓ Изграждане на асансьорно съоръжение в „Медицински център I – Долна Митрополия“ ЕООД.
- ✓ Ремонт, обновяване и оборудване на „Дом за стари хора“ в с. Горна Митрополия.
- ✓ Ремонт, обновяване и оборудване на Център за обществена подкрепа.
- ✓ Ремонт, обновяване и оборудване на обектите на Домашен социален патронаж.
- ✓ Разширяване обхвата на социалните услуги и създаване на нови.
- ✓ Социално-икономическа интеграция на групите в неравностойно положение;
- ✓ Подобряване експертизата и капацитета на институциите и заетите в здравната и социалната сфера;
- ✓ Подобряване на здравната и социална инфраструктура;
- ✓ Подобряване на ролята и значимостта на доболничната и извънболничната помощ и развитие на дългосрочните грижи.;
- ✓ Осигуряване достъп на всеки гражданин до здравни и социални услуги.

Мярка 5. Подкрепа и развитие на културните институции и дейности в общината и опазване и социализиране на културното наследство.

- ✓ Възстановяване, реставрация, социализиране и поддържане на религиозните храмове в община Долна Митрополия.
- ✓ Възстановяване, реставрация, социализиране и поддържане на обектите на културното наследство в община Долна Митрополия.
- ✓ Проектиране, ремонт, модернизация и оборудване на читалищата в община Долна Митрополия и обновяване на библиотечния фонд.
- ✓ Въвеждане на съвременни практики и модели за работа, които да превърнат читалищата в модерни културно-просветни центрове.
- ✓ Разработване на Стратегия за опазване и социализиране на културното наследство на община Долна Митрополия.
- ✓ Приемане ежегодно на общински културен календарен план за културните прояви с участието на образователните, културните институции, гражданското общество и съсловните организации в сферата на културата и провеждане на фестивали и събития.

Мярка 6. Обновяване и развитие на спортната инфраструктура и насърчаване на масовия спорт сред младежите.

- ✓ Изграждане на спортни площадки, мултифункционални спортни обекти и развитие на спортната инфраструктура в общината.
- ✓ Насърчаване на масовите спортни прояви и инициативи.
- ✓ Подобряване на спортната инфраструктура в училищата и детските заведения.
- ✓ Поддържане на открити и закрити спортни площи.
- ✓ Организиране на спортни мероприятия и турнири.

Мярка 7. Осигуряване на възможности за пълноценно и активно участие на младите хора в обществения живот и създаване на благоприятна среда за ефективната им реализация и личностно развитие.

- ✓ Изготвяне на Стратегия за младите хора в община Долна Митрополия за периода 2021-2027г.
- ✓ Насърчаване на доброволчески дейности – организиране и провеждане на дейности и инициативи, свързани с опазването на околната среда в общината.
- ✓ Създаване на благоприятна среда за професионална реализация и развитие на младежите чрез създаване на възможности за стажове в общинска администрация Долна Митрополия.
- ✓ Разработване на механизми за включване на младите хора в управленската политика на местно ниво;
- ✓ Реализация на проекти за младежки обмен и проекти за обмяна на опит, сътрудничество, културно и гражданско действие.

Мярка 8. Подобряване достъпа до пазара на труда, насърчаване на заетостта и развитие на умения

- ✓ Осигуряване на заетост и обучение за хора с увреждания.
- ✓ Насърчаване заетостта на хора над 50 г.

- ✓ Насърчаване на младежката заетост.
- ✓ Обучения за придобиване на дигитални умения, повишаване професионалната квалификация на безработните и придобиване на ключови компетентности.
- ✓ Осигуряване на заетост за уязвими групи на пазара на труда;
Осигуряване на достъп до програми за активиране, ориентиране, обучение и заетост, свързани с потребностите на местния пазар на труда;
- ✓ Идентифициране, активиране, мотивиране, оценка на способностите и стимулиране на неактивни лица за включване на пазара на труда, регистрация в ДБТ, в т.ч. младежи NEETs (лица на възраст между 15 и 24 години, които не работят, не учат и не са на стаж или обучение);
- ✓ Обучения за придобиване на дигитални умения, повишаване професионалната квалификация на безработните и придобиване на ключови компетентности.

Приоритет 3. Подобряване на цифровата свързаност и достъпност на територията на община Долна Митрополия, развитие на техническата инфраструктура, подобряване облика на населените места и опазване на околната среда.

Мярка 1. Изграждане и рехабилитация на общинската пътна инфраструктура и мостови съоръжения.

- ✓ Подобряване, развитие и рехабилитация на общинската пътна мрежа и мостови съоръжения.

Мярка 2. Изграждане на пристанищна инфраструктура.

- ✓ Изграждане на Пристанище за обществен транспорт с регионално значение на река Дунав за извършване на пътнически превози, хранване на кораби с горива, храна, питейна вода, зимуване и други по смисъла на чл.116 от ЗМПВВПРБ при с. Байкал, община Долна Митрополия – ЕТАП 1.

Мярка 3. Доизграждане и рехабилитация на ВиК инфраструктурата в общината.

- ✓ Доизграждане и рехабилитация на канализационната инфраструктура
- ✓ Доизграждане и рехабилитация на водопроводната инфраструктура.
- ✓ Изграждане на ПСПВ.

Мярка 4. Енергийна ефективност и ВЕИ.

- ✓ Енергийна ефективност на общински сгради;
- ✓ Реконструкция на съществуващи отоплителни инсталации и изграждане на нови такива;
- ✓ Внедряване на енергоспестяващи технологии и мерки;
- ✓ Изграждане на системи за оползотворяване на Възобновяеми енергийни източници;
- ✓ Замяна на горива с ниска крайна ефективност с такива с по –висока (пелети, газификация);
- ✓ Намаляване емисиите на парниковите газове.

Мярка 5. Благоустрояване на населените места в общината.

- ✓ Рехабилитация на уличната мрежа в населените места в общината.
- ✓ Изграждане на детски площадки в населените места в общината.
- ✓ Устрояване, облагородяване и поддръжка на гробищните паркове в община Долна Митрополия.
- ✓ Благоустрояване на публични пространства и терени за озеленяване, спорт и отдих.
- ✓ Изграждане на достъпна архитектурна среда за хора с увреждания.

Мярка 6. Подобряване на цифровата свързаност и достъпност на общината.

- Подобряване на цифровата свързаност и достъпност на общината.

Мярка 7. Опазване на околната среда, превенция и управление на риска от природни бедствия и борба с климатичните промени

- ✓ Рекултивация и закриване на старо общинско депо за отпадъци в землището на гр. Долна Митрополия.
- ✓ Регулярно почистване на локални замърсявания с битови отпадъци около населените места в община Долна Митрополия.
- ✓ Увеличаване на затревените площи на територията на община Долна Митрополия и ликвидиране на потенциални източници на прахови емисии.
- ✓ Информиране на обществеността за състоянието на водните ресурси, начините и методите за пестеливо използване на водата.
- ✓ Подобряване на специализираното оборудване за реакция при бедствени и аварийни ситуации на община Долна Митрополия.
- ✓ Изготвяне на Програма за опазване на околната среда 2021-2028г.
- ✓ Изготвяне на Програма за управление на отпадъците 2021-2028г. и План за действие.
- ✓ Изготвяне на Програма за опазване и поддържане на биологичното разнообразие.
- ✓ Устойчиво управление и опазване на горските ресурси.
- ✓ Мерки за развитието на инфраструктурата, свързана с управлението на битовите отпадъци за постигане на целите за 2030 г. за рециклиране на отпадъците и намаляване на количествата на депонираните отпадъци.
- ✓ Мерки за предотвратяване генерирането на отпадъци.
- ✓ Мерки за подготовка за повторна употреба и поправка.
- ✓ Мерки за рециклиране на отпадъците.
- ✓ Подобряване и разширяване на системата за разделно събиране на опаковки и отпадъци от опаковки в общината.
- ✓ Превенция и управление на риска от наводнения и засушаване, свлачища и горски пожари.
- ✓ Изграждане на нови и оптимизиране и/или разширяване на съществуващи системи за предупреждение, наблюдение, докладване; прогнозиране и сигнализиране; разработване на цифрови модели и анализи и прогнози във връзка с климатичните изменения.
- ✓ Подобряване на компетентността на общинските служители в областта на планиране на мерки за смекчаване и адаптиране към климатичните промени.

- ✓ Включване на адаптацията към изменението на климата в разработването на политиките, плановете и програмите на местно ниво.
- ✓ Провеждане на информационни кампании относно климата и климатичните промени.
- ✓ Разработване и прилагане на мерки за смекчаване и адаптация към климатичните промени в областта на транспорта, отпадъците, строителството, енергетиката, водния и други сектори на територията на община Долна Митрополия.

Приоритет 4. Укрепване на институционалния капацитет, развитие на териториалното сътрудничество и създаване на предпоставки за активно участие на гражданите, бизнеса и НПО в общината при формирането и прилагането на местните политики за развитие.

Мярка 1. Укрепване на институционалния капацитет.

- ✓ Обучения, мотивация и други стимули с цел изграждане и задържане на качествени кадри в общинска администрация Долна Митрополия.
- ✓ Повишаване на квалификацията на работещите в общинска администрация Долна Митрополия за качествено и улеснено обслужване на гражданите и бизнеса.
- ✓ Повишаване на квалификацията на работещите в общинска администрация Долна Митрополия за подготовка и управление на проекти, финансирани от външни източници.

Мярка 2. Електронно управление и качествено административно обслужване.

- ✓ Осигуряване на мрежова и информационна сигурност на община Долна Митрополия и дигитална свързаност;
- ✓ Разширяване на административните услуги, предоставяни от община Долна Митрополия и електронно обслужване на населението;

Мярка 3. Стимулиране на местните партньорства, трансграничното и международно сътрудничество.

- ✓ Участие/организиране на форуми за обмяна на опит и добри практики.
- ✓ Съвместни проекти по линия на трансграничното и международно сътрудничество.
- ✓ Развитие на местните партньорства и реализация на различни проекти.
- ✓ Съвместни проекти по линия на междуобщинското сътрудничество.

Мярка 4. Стимулиране на активното участие на гражданите, бизнеса и НПО в общината при формирането и прилагането на местните политики за развитие.

- ✓ Изграждане на устойчиви модели на взаимодействие между община Долна Митрополия, гражданите, бизнеса и НПО.
- ✓ Организиране на форуми и различни събития с цел осигуряване участие на гражданите, бизнеса и НПО в общината при формирането и прилагането на местните политики за развитие.

Част IV. Описание на комуникационната стратегия, на партньорите и заинтересованите страни и формите на участие в подготовката и изпълнението на ПИРО при спазване на принципите за партньорство и осигуряване на информация и публичност.

В съответствие с изискванията, заложи в Методическите указания за разработване и прилагане на Планове за интегрирано развитие на община (ПИРО) за периода 2021-2027г, в началния етап на процеса на разработване на ПИРО на община Долна Митрополия, бе изготвена Комуникационна стратегия. Стратегията гарантира прилагането на принципа на партньорство и осигуряване прозрачност и публичност на процеса по изготвяне и реализация на ПИРО на община Долна Митрополия за периода 2021 - 2027г.

Основната цел на Стратегията е да осигури активно взаимодействие между община Долна Митрополия и всички заинтересовани страни при подготовката и реализацията на Плана за интегрирано развитие на общината за периода 2021-2027г. Основни принципи на Комуникационната стратегия в контекста на ПИРО на община Долна Митрополия са:

1. Основни принципи на Комуникационната стратегия.

Информираност, публичност и създаване на възможности за активно участие на всички заинтересовани страни в процеса по подготовка, разработване и реализация на ПИРО.

Защита интереса на гражданите на общината и структурите на гражданското общество.

Прозрачност, ефективност и отчетност на извършените дейности и постигнатите резултати.

2. Основни задачи на Комуникационната стратегия.

Задача 1. Осигуряване на информираност и публичност на процеса по подготовка и изпълнение на ПИРО.

Задача 2. Идентифициране на заинтересованите страни.

Основен фокус на Стратегията е идентифицирането на заинтересованите страни и гражданското общество, както и включването им чрез подходящи форми и дейности за идентифициране на проектни идеи, които да бъдат включени в програмата за реализация на ПИРО.

Задача 3. Привличане на идентифицираните заинтересовани страни и гражданите на община Долна Митрополия в процеса на подготовка и реализация на ПИРО.

Задача 4. Мониторинг и контрол по изпълнението.

Преди приемане на ПИРО от Общински съвет - Долна Митрополия, проект на Плана трябва да бъде публикуван за обществено обсъждане на интернет страницата на общината.

Поради конфиденциалност на данните на идентифицираните заинтересовани страни, разработената Комуникационна стратегия е отделно приложение към ПИРО на община Долна Митрополия.

За осигуряване на одитна следа от изпълнението на Комуникационната стратегия община Долна Митрополия съхранява цялата информация от проведените мероприятия, включително анкетни/тематични проучвания, публикации, съобщения в медиите и други дейности, посочени в Комуникационната стратегия.

Принципът на партньорство и сътрудничество с представителите на различните групи заинтересовани страни и широката общественост ще се

прилага и в рамките на целия процес на изпълнение на ПИРО на община Долна Митрополия.

Част V. Определяне на зони за прилагане на интегриран подход за удовлетворяване на идентифицираните нужди и за подкрепа на потенциалите за развитие и на възможностите за сътрудничество с други общини - приоритетни зони за въздействие.

1. Същност на приоритетните зони за въздействие.

Съгласно Методическите указания на разработване и прилагане на Планове за интегрирано развитие на общини (ПИРО) за периода 2021-2027г., в Плана за интегрирано развитие на община Долна Митрополия, следва да се определят приоритетни зони за въздействие, в които основно ще бъде съсредоточено изпълнението на мерките, предвидени в програмата за реализация на плана. Основа за определяне на тези зони е Анализ на силните и слабите страни на общинската територия, както и на потенциалите за развитие на общината.

По дефиниция, приоритетните зони за въздействие (зони за прилагане на интегриран подход) са пространствено обособени територии с определена характеристика и състояние на физическата среда, социална и/или етническа структура на населението и характер и структура на основните фондове. Зоните за въздействие могат да бъдат както части от територията на общината с конкретно функционално предназначение (например зони с преобладаващи административни/ публични функции, индустриални или бизнес зони, зони за култура, за отдих и туризъм, зони с преобладаващи жилищни функции, зони за транспортна дейност и т.н.), така и други специфични обособени територии с идентични характеристики или собствен потенциал за развитие (например зони с потенциал за коопериране със съседни общини).

2. Подход при определяне на зоните за въздействие в Плана за интегрирано развитие на община Долна Митрополия за периода 2021-2027г.

Благоприятен фактор за обективността при определяне на характера, функциите и териториалния обхват на приоритетните зони за въздействие на територията на община Долна Митрополия е наличието на приет Общ устройствен план на общината. Влияние оказват и редица идеи, съдържащи се в действащи стратегически документи на общината.

Определянето на териториалния обхват на приоритетните зони за въздействие, освен от резултатите от аналитичните проучвания, представени в синтезиран вид в SWOT анализа, се съобразява и с устройствените решения заложи в Общия устройствен план на община Долна Митрополия, броят

идентифицирани проекти и идеи за развитието на територията, проектната готовност на предвидените интервенции за територията на общината, както и заявени интереси от различни стопански субекти. Така се постига изискването за реализация на водещия принцип за „единство на социално-икономическото и пространственото планиране“.

Подходът при определянето на зоните за въздействие в ПИРО на община Долна Митрополия за периода 2021-2027г. се основава на отчитането на редица фактори. Основните от тях засягат части от територията на общината, които разполагат с:

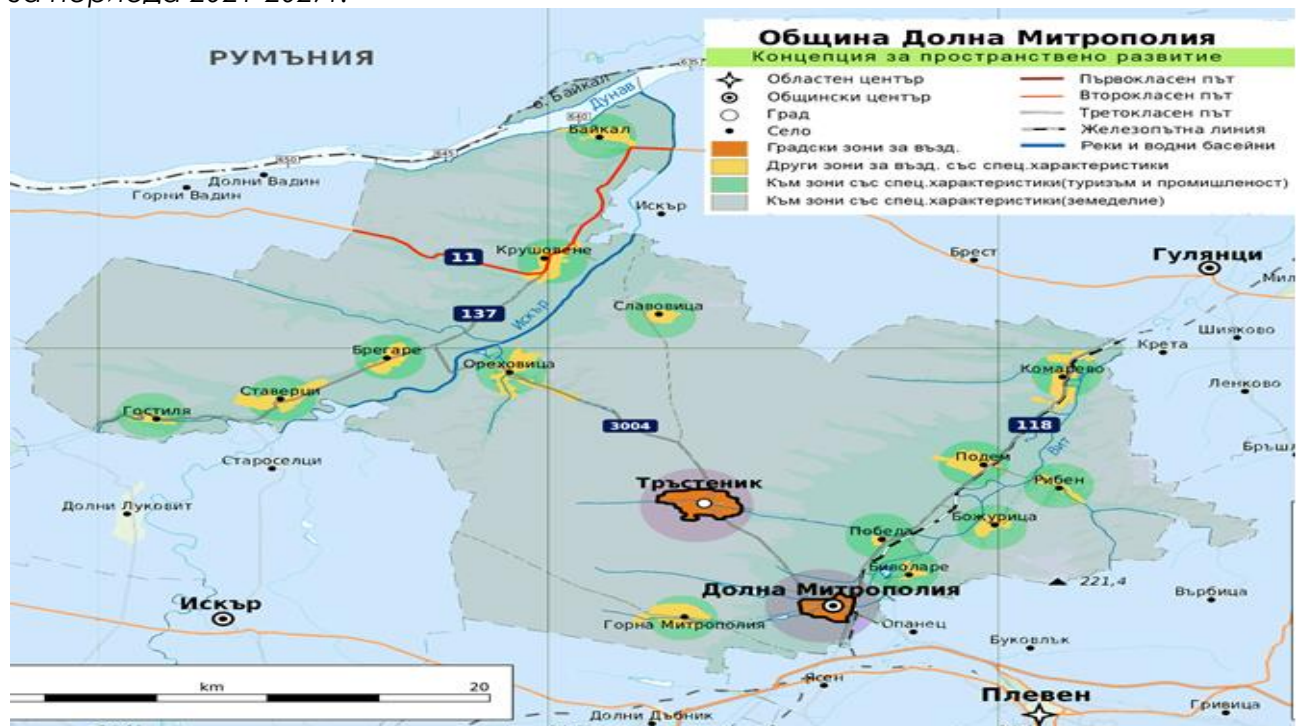
- ✓ неусвоени потенциали за развитие;
- ✓ концентрация на определени функции (в сферата на туризма, специфичното природоползване, основни стопански отрасли);
- ✓ устройствени предпоставки за тяхното формиране и функциониране.

3. Концепция за пространствено развитие.

Съгласно Методическите указания за разработване и прилагане на Планове за интегрирано развитие на община (ПИРО) за периода 2021-2027г., в Плана за интегрирано развитие на община Долна Митрополия са определени следните зони за въздействие:

- ✓ Градски зони за въздействие, вкл. административния център гр. Долна Митрополия и гр. Тръстеник;
- ✓ Други зони за въздействие със специфични характеристики.

Карта 8. Концепция за пространствено развитие на община Долна Митрополия за периода 2021-2027г.



Източник: Авторски колектив

4. Приоритетни зони за въздействие в ПИРО на община Долна Митрополия за периода 2021-2027г.

На базата възприетия подход за определяне на приоритетни зони за въздействие в ПИРО на община Долна Митрополия за периода 2021-2027г., са определени три зони, които имат най-голям потенциал да повлияят положително върху социално-икономическото развитие на общината. Определените зони включват различни части от територията на общината и са с различен териториален обхват.

Зона 1 – Градска зона за въздействие с общински център гр. Долна Митрополия и гр. Тръстеник.

Зона 2 – Зона за туризъм, рекреация и спорт.

Зона 3 - Зона за развитие на промишлени производства и селско стопанство с Зона 3.1. Промислени производства и Зона 3.2. Селско стопанство.

Карта 9. Приоритетни зони за въздействие в ПИРО на община Долна Митрополия за периода 2021-2027г.



Източник: Авторски колектив

Зона 1 - Градска зона за въздействие с общински център гр. Долна Митрополия и гр. Тръстеник – тази зона включва териториите на общинския център гр. Долна Митрополия и на град Тръстеник. Във функционално отношение, зоната е с подчертан комплексен характер и има отношение към развитието на градските части, най-вече на общинския център. Неговите функции в сферата на икономиката, социалните бюджетни и други услуги, на местното самоуправление, обитаването и други, го отличават като водещ селищен център в общината. В това отношение гр. Долна Митрополия и гр. Тръстеник се явяват и като основен притегателен център на инвестиционния капитал в границите на общината.

Зона 2 – Зона за туризъм, рекреация и спорт.

Карта 10. Зона за туризъм, рекреация и спорт.



Източник: Авторски колектив

Туризъм

Община Долна Митрополия има значителни ресурси и потенциал за развитие на различни форми на туризъм. На база идентифицираните потенциали, обектите в тази зона и предвидените интервенции вкл.:

- ✓ Туристическа атракция - Археологически обект „Ад Путеа“, с. Рибен – пътя на Виа Траяна;

През 2018г. община Долна Митрополия стартира проект „Туризмът като връзка за перспективно развитие на трансграничния регион“, финансиран по Програма INTERREG V-A Румъния-България 2014-2020 чрез Европейския фонд за регионално развитие ДБФП №99127/31.08.2018 г. Водещ бенефициент е община Долна Митрополия в сътрудничество с община Мотатей и Църковно настоятелство „Сейнт Николас“, община Мотатей. С реализацията на проекта ще се извърши опазване и частично възстановяване на каменни стени, социализация на обществените зони и видеонаблюдение, изграждане на информационен и посетителски център с прилежаща инфраструктура, паркинг, общо пространство и създаване от паркова зона при римската пътна станция Ад Путеа.

В рамките на проекта е разработена и Маркетингова стратегия за популяризиране на туристическия продукт.

- ✓ Античен и късноантичен укрепен град "Палациум, с. Байкал;

Античен и късноантичен укрепен град "Палациум", намиращ се в североизточната част на с. Байкал. На естествено защитен терен, който никога не се залива, но е обхванат от всички страни като остров, през античността е имало голямо укрепено селище. В днешно време навсякъде по терена се откриват големи сгради. Градът е обхващал площ от около 100 дка. Намира се под днешното село Байкал.

Предвидените дейности за популяризиране и развитие на обекта са изграждане на туристическа инфраструктура и Посетителски информационен център.

- ✓ Параклис „Рождество на свети Йоан Кръстител“ и мъжки манастир метох на Църногорския манастир „Свети безсребреници Козма и Дамян“ в с. Брегаре.

Проектът стартира през 2018г. и се предвижда съществуващата сграда да дава възможност за пренощуване на 10-15 души, като на следващ етап се предвижда и да бъде разширена. Това ще бъде първият манастир на територията на цялата Плевенска епархия. В комбинация със съществуващите религиозни храмове на територията на общината ще се създадат значителни предпоставки за развитие на религиозен и туризъм в община Долна Митрополия.

Предвидено е изграждане на посетителски информационен център със съпътстваща инфраструктура към параклис „Рождество на свети Йоан Кръстител“ и манастира метох на Църногорския манастир „Свети безсребреници Козма и Дамян“ в с. Брегаре.

- ✓ Обособени са условни туристически маршрути, които обхващат:
 - археологическите обекти в общината;
 - религиозните обекти в общината;

- еко пътеки.

Предвижда се и изграждане на:

- ✓ Туристически информационен център в община Долна Митрополия.
- ✓ Довеждаща инфраструктура до туристически обекти в община Долна Митрополия – велоалеи.

Рекреация и природа

Характерно за общината е богатото биоразнообразие. Най-голям интерес предизвиква птичият свят по Дунав. В района на пристанището на с. Байкал, местността „Липия“ и устието на р. Искър се наблюдава голямо разнообразие от водолюбиви птици — къдроглав пеликан, голям и малък корморан, бяла чапла, белоока потапница, морски орел, диви гъски, патици, дъждосвирици.

На територията на община Долна Митрополия са разположени три защитени зони – BG0000181 „река Вит“; BG0000335 „Карабоаз“; BG0000613 „Искър“ по смисъла на Закона за биологичното разнообразие.

През 2021г., съгласно разпоредбите на чл.12, ал.1 от Закона за биологичното разнообразие, са изготвени проекти на заповеди за обявяване на следните защитени зони, определени за опазване на природните местообитания и на дивата флора и фауна на територията на община Долна Митрополия: защитена зона BG0000627 „Конунски дол“, разположена в землищата на с. Гостиля, община Долна Митрополия.

От Европейската екологична мрежа Natura 2000 в обхвата на община Долна Митрополия попадат части от защитени зони по Директивата за опазване на дивите птици /Директива 79/409/ЕЕС/ и две защитени зони по Директивата за опазване на природните местообитания и дивата флора и фауна /Директива 92/43/ЕЕС/.

В тази насока, е предвидено изграждане на еко пътеки и развитие на орнитологичния туризъм в общината.

Спорт

Спортна инфраструктура (футболни игрища) има изградена във всички населени места без с. Гостиля.

Към училищата в общината има изградени спортни секции.

Регистрираните спортни клубове са: Клуб „Стрела“ – авиомоделизъм и футболни клубове: ФК „Ботев“ – гр. Долна Митрополия, ФК „Спартак“ - с. Божурица, Тенис – ски – голф клуб Комарево 89.

В последните години сред учениците се популяризира и спортът хокей на трева. Регистрирани са отбори в СОУ „Евлоги Георгиев“, гр. Тръстеник и Спортен клуб по хокей на трева „Христо Ботев“, с. Байкал.

На територията на общината ежегодно се организират редица спортни събития и състезания.

През новия програмен период се предвиждат проекти за изграждане на спортни площадки, изграждане на игрища за тенис на корт и изграждане на мултифункционални спортни площадки.

Зона 3 (Зона за развитие на промишлени производства и селско стопанство)

Зона за промишлени производства – Зона 3.1

Прогнозата за социално-икономическо развитие на общината, както и многото процедурирани ПУП за производствени цели налагат увеличаване на терените за тяхното развитие. Те са локализиращи главно в непосредствено съседство със съществуващите пътни и жп връзки между общинския център и селата Победа, Подем и Комарево в долината на река Вит, както и в непосредствено съседство с пътната връзка по долината на река Искър, между селата Ставерци, Брегаре и Крушовене. Терени за производствени нужди са проектирани и в град Тръстеник, където също има големи групи от процедурирани ПУП. Предвидени са и терени за създаване на нови производствени инсталации за електроенергия от ВЕИ.

Всички терени за нови производствени нужди са разположени западно от съществуващите пътни връзки по долините на Вит и Искър, тъй като територията между тях и реката е запазена за алтернативно земеделие.

Зона за селско стопанство - зона 3.2.

Земите и почвите на общината се характеризират с наличие на почви с висок агроекологичен потенциал. Почвите в района се отличават с високо естествено плодородие и в съчетание умерено-континенталния климат, се създават благоприятни предпоставки за интензивно развитие на земеделски дейности. В община Долна Митрополия се намират някои от големите масиви - над 20 000 дка на зърнопроизводителите от цяла Северна България.

Животновъдството в община Долна Митрополия също е застъпено, като се отглеждат свине, овце, кози, по-малко птици. Навсякъде в общината е добре развито пчеларството.

Районът на общината е екологично чист, което в съчетание с благоприятните почвено-климатични условия създава отлични предпоставки за производство на биологична продукция, чиито основи вече са поставени в общината.

Част VI. Програма за реализация на ПИРО и описание на интегрирания подход за развитие.

Програмата за реализация на ПИРО на община Долна Митрополия има оперативен характер и конкретизира начина, практическите мерки, инвестиционните дейности и проектните идеи за постигане на поставените цели на развитието.

Основната задача на Програмата за реализация е на основата на целите и приоритетите за развитие на община Долна Митрополия за периода 2021-2027г., да осигури вътрешната и външната съгласуваност на факторите на развитието и ресурсите за реализация на ПИРО, като оптимизира възможностите за финансиране, институционална подкрепа и техническа помощ за изпълнение на плана.

Основните структурни елементи на Програмата за реализация са мерките и проектните идеи по целите и приоритетите на ПИРО. В тях са включени дейности, обединени по териториален, технологичен и времеви признак, с общо финансово управление и предвиден синергичен ефект. Всяка предвидена интервенция обхваща комплекс от дейности, подлежащи на финансиране със собствени или заемни средства, публично-частни партньорства, средства от различни оперативни програми или от други източници.

Програмата за реализация на ПИРО на община Долна Митрополия има многогодишен характер (7-годишен период на действие) и може да бъде актуализирана периодично в зависимост от условията и прогнозите за реализацията на плана с цел осигуряване на ефективност и ефикасност при изпълнението на плана и постигане целите и приоритетите за развитие.

В програмата за реализация е определен пакетът от мерки и проектни идеи за реализация на целите и приоритетите за развитие на община Долна Митрополия през периода 2021-2027г., съответните финансови ресурси, административните структури за управление, наблюдение и оценка на проектите, индикаторите за цялостното изпълнение на програмата, а оттук – и на ПИРО.

Програмата за реализация, както всички останали части на ПИРО, е разработена на базата на прилагането на интегриран подход – подход на тясна координация на различните публични политики на базата на местните специфики. Интегрираните мерки за развитие на общината са определени на база анализа на силните и слабите страни на общинската територия и ясно определените потребности и възможности/потенциали за развитие на общинската територия. Изпълнението на интегрираните мерки за развитие в избраните приоритетните зони за въздействие в ПИРО и извън тях, ще окаже пряк положителен ефект върху развитието на цялата територия на община Долна Митрополия.

Програмата за реализация на Плана за интегрирано развитие на община Долна Митрополия 2021 – 2027г. е представена в **Приложение № 1** към ПИРО.

Неразделна част от Програмата за реализация е и **Приложение № 1А** – Индикативен списък на важни за общината проекти, включени в ПИРО на община Долна Митрополия за периода 2021 – 2027г. Включените в списъка проекти са тясно обвързани с ключовите приоритети за развитие. Списъкът с проекти може да бъде актуализиран, като тази актуализация ще се извършва при спазване на принципа на партньорство, който е в основата на разработената Комуникационна стратегия към ПИРО.

Неразделна част от ПИРО на община Долна Митрополия е и Индикативната финансова таблица - **Приложение № 2**, която представлява обща оценка на необходимите ресурси за реализация на приоритетите на плана и описва финансовата рамка на поетите ангажименти по изпълнението на плана от страна на всички партньори в местното развитие при водещата роля на органите на местното самоуправление, подпомагани от общинската администрация.

Ресурсите за реализацията на плана включват всички планирани средства за реализацията на идентифицираните за развитието на общината мерки и проектни идеи. В този смисъл индикативната финансова таблица включва в прогнозен план пълния обем на финансовите ресурси (собствени и привлечени) за инвестиции, текущи разходи, средства, получени като безвъзмездни помощи, субсидии (трансфери) или друг вид публични и частни средства и разходи, които ще бъдат реализирани на територията на общината и ще допринасят за развитието ѝ през периода до 2027 г., в съответствие с приоритетите и целите на ПИРО.

Следва да се има предвид, че общата сума на посочените финансови ресурси, включително по отделните приоритети, е индикативна и може да претърпи корекции в зависимост от възприетите подходи и степента на изпълнение на приоритетите, промените в пазарните условия, необходимостта от гъвкаво управление и оптимизиране на предвидените средства чрез преразпределение между отделните приоритети на базата на аргументирани промени в предвидените мерки и проекти.

Програмата за реализация и приложенията към нея подлежат на периодична актуализация с цел включване на нови мерки, дейности, проекти или източници на финансиране. Всяка актуализация ще бъде извършвана при спазване на при спазване на принципа на партньорство, който е в основата на разработената Комуникационна стратегия към ПИРО.

Част VII. Мерки за ограничаване изменението на климата и мерки за адаптиране към климатичните промени и за намаляване на риска от природни бедствия.

1. Общи европейски и национални действия за ограничаване изменението на климата и мерки за адаптиране към климатичните промени.

Значително влияние върху подходите в регионалното и пространственото планиране оказват климатичните фактори – глобалното затопляне, природните бедствия, рисковите територии и зони. Тези промени, заемащи важно място във всички европейски документи, са дали отражение и върху разработваните концепции и стратегии за пространствено планиране на държавите в ЕС, върху управлението на водите, земята и природните ценности.

Стратегическите документи в областта на околната среда на национално и европейско ниво поставят общи цели и редица изисквания, свързани с изменението на климата и адаптация към климатичните промени. Адаптирането на подходите в планирането на регионалното и пространствено развитие към глобалното затопляне на климата ще осигури запазването на екологичния комфорт в урбанизираните територии и намаляването на рисковете от природни бедствия, класифицирани в Стратегията за редукция на риска на Обединените нации като хидроложки, метеорологични, геофизични и биологични природни явления и бедствия.

Предвид глобалния характер на процесите, свързани с изменението на климата, политиката на България в областта се определя, от една страна, от международните ангажименти, поети от страната с ратифицирането на Рамковата конвенция на ООН по изменение на климата и Протокола от Киото, и от друга – от европейското законодателство в тази област.

На 22 април 2016 г. 175 страни, сред които и България, подписаха Парижкото споразумение за климата, което безспорно бележи исторически пробив – след дългогодишни преговори, страните стигнаха до извода, че единственият отговор са споделените действия за намаляване емисиите на парникови газове, поставяйки глобална цел за ограничаване на глобалното затопляне до 2 градуса Целзий и визия за амбициозна цел от 1,5 градуса.

В заключенията си от юни 2019г. Европейският съвет призовава за повече усилия за справяне с изменението на климата и иска от Комисията да постигне напредък в работата за неутрален по отношение на климата ЕС в съответствие с международните ангажименти на ЕС по Парижкото споразумение.

На 11 декември 2019г. Комисията представя съобщение относно Европейския зелен пакт. Зеленият пакт се разглежда като нова стратегия за растеж на ЕС, която има за цел превръщането му в неутрално по отношение на климата, справедливо и благоденстващо общество с модерна, ресурсно ефективна и конкурентоспособна икономика. През декември 2020г. Европейският съвет утвърждава като нова обвързваща цел за ЕС постигането до 2030г. на равнището на Съюза на нетно намаление на емисиите на парникови газове с най-малко 55% спрямо равнищата от 1990г. Това представлява увеличение с 15 процентни точки спрямо целта за 2030 г., договорена през 2014 г.

България участва активно в общите усилия за смекчаване на изменението на климата и адаптация към вече настъпилите промени. От 2014г. действа Законът за ограничаване изменението на климата. С Решение № 621 от 25.10.2019г. на Министерски съвет е одобрена Националната стратегия и План за действие за адаптиране към изменението на климата на Република България. Целта на Стратегията е да служи като референтен документ, определящ рамка за действия за адаптиране към изменението на климата и приоритетни направления до 2030 г. Съгласно Стратегията, България е разположена в един от регионите, който е особено уязвим към изменението на климата (главно чрез повишаване на температурата и интензивни валежи) и към нарастващата честота на екстремни събития, свързани с изменението на климата, като засушаване и наводнения. Рисковете, причинени от явления, свързани с

изменението на климата, могат да доведат до загуба на човешки живот или да причинят значителни щети, засягащи икономическия растеж и просперитета както на национално, така и на трансгранично равнище.

2. Мерки за ограничаване изменението на климата и мерки за адаптиране към климатичните промени и за намаляване на риска от бедствия в Северозападен регион, съгласно Интегрираната териториална стратегия за развитие на Северозападния регион.

Съгласно Интегрираната териториална стратегия за развитие на Северозападния регион, Северозападният район е с най-висока степен на уязвимост от климатичните промени, както в страната, така и при регионите на ЕС. Рисковете са свързани с евентуалната активизация на водната и ветрова ерозия, наводненията, засушаването и възможното засилване на свлачищните процеси, които са характерни за района. СЗР в сравнително ниска степен замърсява околната среда, но въпреки това, в някои от големите населени места замърсяването с на атмосферния въздух с ФПЧ е прекалено високо. СЗР е с дял под средния за страната на обектите от НЕМ, но сред регионите от Северна България е с най-висок дял и се нарежда след районите от Южна България.

Населението в отдалечени и периферни селски райони е по-уязвимо към климатичните промени и в по-голям риск от природни бедствия, защото е по-слабо подвижно, в по-лошо здравословно състояние и е по-отдалечено в трудно достъпни за спасителните екипи територии. Транспортната достъпност е още по-влошена, особено когато селските населени места са разположени в националната периферия или в периферията на районите, в планински или полупланински райони, където общинската пътна мрежа се поддържа трудно.

Според изчисления индекс на уязвимост от климатичните промени за региони NUTS 2 за целия ЕС, Северозападен регион попада в шеста група с най-висока уязвимост.

Влиянието на глобалните климатични промени е най-отчетливо при средните годишни температури и средните годишни валежи. Сравнението на температурата през 2017 г. за Северозападния регион спрямо средната температура за базисния период 1961–1990 г. показва продължаваща тенденция за покачване на средната годишна температура.

Регионът е сред тези с най-голямо увеличение на валежите вследствие климатичните промени. По области разпределението е следното: отклонение 121–140 % в областите Враца, Плевен и Ловеч; и отклонение 100 %–120 % в областите Монтана и Видин.

През последните години се увеличава честотата на природните бедствия. Наблюдавани са серия от бедствени ситуации, свързани главно с развитието на мощни конвективни бури, които са предизвикали сериозни материални щети и човешки жертви в редица райони на България. Последици от тези процеси са и зачестилите наводнения.

В пределите на СЗР са определени райони със значителен потенциален риск от наводнения (РЗПРН) според ПУРН на Дунавския район. Тези рискови райони са съсредоточени предимно по Дунавския бряг, където са и най-значителни по площ. С по-ограничени площи са РЗПРН по долините на дунавските притоци.

В СЗР от свлачищни процеси са засегнати най-вече общините, разположени по високия Дунавски бряг, а така също и тези по десните брегове на дунавските притоци. Активизацията на свлачищата е пряко свързана с климатичните промени и най-вече с увеличаването на честотата и интензивността на валежите. Обработените от ИАОС данни на МРРБ за площта на регистрираните свлачища към края на 2017 г. подреждат областите в страната в 8 групи. В групата с най-големи площи регистрирани свлачища попадат 2 области – Монтана и Плевен. В следващата 7-ма група с много големи площи попадат области Видин и Враца. В пета група по площ на свлачищата попада област Ловеч. През последните години е постигната целта за ограничаване на риска от възникване и разрастване на свлачищни процеси и предварителния контрол на строителството в свлачищни региони.

На територията на община Долна Митрополия има съвременни свлачищни процеси, които са периодично активни. По данни на Геозащита – Плевен към Министерство на регионалното развитие и благоустройството, регистрираните свлачища на територията на община Долна Митрополия са 26 броя.

Община Долна Митрополия попада и в списъка с Райони със значителен потенциален риск от наводнения, съгласно План за управление на риска от наводнения в Дунавски район за басейново управление 2016-2021г.

Въз основа на извършения анализ и въздействието на климатичните промени са обобщени изводи и свързаните с тях необходими мерки за адаптация и ограничаване на риска от природни бедствия:

- ✓ Противодействие на климатичните промени чрез използването на ВЕИ.

Природните условия в Северозападния регион предлагат по-малко възможности отколкото регионите в Южна България, което е една от причините използваните ВЕИ да са само 6,5 % от изградените мощности в страната. В СЗР се усвоява най-много слънчевата енергия, като изградените мощности представляват 15,5 % от всички в страната.

Най-много са изградените мощности в областите Плевен и Враца и това се дължи на две големи фотоволтаични централи в общините **Долна Митрополия** и Враца.

Според данни на Агенция за устойчиво енергийно развитие - **общата произвеждана мощност на изградените мощности за ВЕИ в община Долна Митрополия е 51.7 МВт. – най-голяма не само в Плевенска област, но и в целия Северозападен регион.**

- ✓ По-широко развитие на газификацията.

Само една пета от общините в региона са газифицирани, като цялата област Видин и област Монтана (без община Монтана) не са газифицирани. Най-много са газифицираните общини в област Плевен, повече от една трета са и газифицираните общини в област Ловеч. Продължаване на изграждането на нови газопроводи до невключените общини или части от тях, особено при настоящото поевтиняване на цената на природния газ, е ефективна мярка в борбата с климатичните промени.

- ✓ Подобряване състоянието на пътната мрежа.

Намаляване на отделяните парникови газове и други замърсители на въздуха, а така също и за създаването шумово ниво и риск от пътни инциденти чрез инвестиции за по-екологосъобразен транспорт, включително осигуряване на зарядна инфраструктура за електрически превозни средства.

- ✓ Адаптация към климатичните промени чрез осигуряване на достатъчно водни количества и ограничаването на загубите на питейна вода чрез включване на нови водоизточници и резервоари за вода.
- ✓ Намаляване загубите на вода чрез реконструкция на магистралните водопроводи и разпределителната водопроводна мрежа.
- ✓ Доизграждане на канализационните мрежи и съоръжения.

Северозападният район е с най-ниска степен на изграденост са канализационните мрежи – 59,4 %. Наблюдават се големи вътрешнорегионални различия в относителния дял на населението, обслужвано от канализационна мрежа. С най-нисък дял обхванато население с канализационна мрежа е област Плевен.

- ✓ Ускоряване изграждането на канализационни мрежи и пречиствателни станции, реконструкция и модернизация на недобре функциониращите мрежи и станции, търсене на алтернативни решения в малките населени места чрез изграждане на водопълтни изгребни ями и други.
- ✓ Управление на отпадъците.

Мерки за развитие на инфраструктурата, свързана с управлението на битовите отпадъци, за постигане на целите за 2030 г. за рециклиране на отпадъците и намаляване на количествата на депонираните отпадъци; мерки за предотвратяване Генерирането на отпадъци; мерки за подготовка за повторна употреба и рециклиране, изграждане, разширяване и/или надграждане на системата за разделно събиране на отпадъци и подобряване на базата от знания относно кръговата икономика, мониторинга на отпадъците и потоците от материали.

- ✓ Управление на риска от природни бедствия.

Фокусът е насочен към живота и здравето на населението; надграждане на система за управление на водите в реално време чрез включване на допълнителни поречия, надграждане на съществуващи системи за управление на риска и оповестяване с разширяване на техния обхват по отношение горски

пожари, земетресения и други природни бедствия; изграждане на системи за ранно предупреждение, специално адресирани към поройни наводнения, дължащи се на интензивни валежи с малък пространствен и времеви обхват; продължаване инвестициите в подкрепа на подготовката на населението за реакция с цел намаляване риска от действия под афект.

3. Общи мерки за ограничаване изменението на климата и мерки за адаптация към климатичните промени и за намаляване на риска от бедствия в ПИРО на община Долна Митрополия.

Приоритетните мерки в ПИРО на община Долна Митрополия за ограничаване изменението на климата и за адаптация към климатичните промени са в следните направления:

Мерки за ограничаване изменението на климата и мерки за адаптация към климатичните промени и намаляване на риска от бедствия
Подобряване на компетентността на общинските служители в областта на планиране на мерки за смекчаване и адаптиране към климатичните промени.
Включване на адаптацията към изменението на климата в разработването на политиките, плановете и програмите на местно ниво.
Информирание на обществеността за състоянието на водните ресурси, начините и методите за пестеливо използване на водата.
Провеждане на информационни кампании относно климата и климатичните промени.
Разработване и прилагане на мерки за смекчаване и адаптация към климатичните промени в областта на транспорта, отпадъците, строителството, енергетиката, водния и други сектори на територията на община Долна Митрополия.
Подобряване инфраструктурата за енергийни, транспортни, водни, информационни и комуникационни мрежи.
Ефективно управление на рисковете в земеделието и адаптирането му към климатичните промени.
Устойчиво управление и опазване на горските ресурси в общината.
Превенция и управление на риска от наводнения и засушаване, свлачища и горски пожари.
Увеличаване на затревените площи и ликвидиране на потенциални източници на прахови емисии.
Мерки за развитието на инфраструктурата, свързана с управлението на битовите отпадъци за постигане на целите за 2030 г. за рециклиране на отпадъците и намаляване на количествата на депонираните отпадъци.
Подобряване и разширяване на системата за разделно събиране на опаковки и отпадъци от опаковки в общината.
Рекултивация и закриване на старо общинско депо за отпадъци в землището на гр. Долна Митрополия.
Подобряване на ВиК инфраструктурата в общината.
Енергийна инфраструктура и ефективност на общински сгради.
Внедряване на енергоспестяващо улично осветление в община Долна Митрополия.
Инвестиции в зелена енергия и увеличаване дела на ВЕИ.

4. ПИРО на община Долна Митрополия в контекста на Националната стратегия за адаптация към изменението на климата (НСАИК) и Плана за действие до 2030 г.

Съгласно методическите указания на МРРБ за разработване на ПИРО, при разглеждането на рисковете, свързани с изменението на климата, в настоящия план е взета предвид Националната стратегия за адаптация към изменението на климата (НСАИК) и Плана за действие до 2030г., Плана за управление на речните басейни в Дунавски район 2016-2021г., както и с всички други приложими планове и програми в областта на опазването на околната среда и адаптацията към изменението на климата, разработени на национално и областно ниво. Националната стратегия за адаптация към изменението на климата и План за действие на Република България идентифицира и потвърждава необходимостта от действия за АИК както за цялата икономиката, така и на секторно ниво. Включените сектори са: „Селско стопанство“, „Биологично разнообразие и екосистеми“, „Енергетика“, „Гори“, „Човешко здраве“, „Транспорт“, „Туризъм“, „Градска среда“ и „Води“. Управлението на риска от бедствия се разглежда като междусекторна тема.

Таблица 39. ПИРО на община Долна Митрополия в контекста на Национална стратегия за адаптация към изменението на климата и План за действие.

Сектор	Цели	Рискове	Мерки в ПИРО, които допринасят за постигане на целите
Селско стопанство	<p>1. Устойчиво управление</p> <ul style="list-style-type: none"> - Адаптиране на производителността; - Адаптиране на животновъдството; - Адаптиране на управлението на природните ресурси. <p>2. Насърчаване на капацитета за адаптация и осведомеността.</p> <p>3. Насърчаване на научните изследвания и иновациите.</p> <p>4. Укрепване на политиките и правната рамка.</p>	<p>1.Промени в продължителността на вегетационния сезон - подобряване възможностите за отглеждане на нови, по-термофилни видове или вторични култури.</p> <p>2. Агро-фенология. В България се очаква по-ранно цъфтене на дърветата, по-дълъг сезон за лозята и промени в другите естествени цикли на културите, което оказва влияние върху крайните добиви. В случая на зърнените култури се очакват по-нататъшно свиване на междуфазовите периоди от цъфтежа до узряването. По-краткият репродуктивен период също би означавал по-малко време за пълнене на зърното, което би имало отрицателно въздействие върху добивите.</p>	<p>Приоритет 1. Развитие на конкурентоспособна икономика въз основа на местните потенциали и предимства.</p> <p>Мярка 3. Развитие на устойчиво и конкурентоспособно селско стопанство в община Долна Митрополия.</p> <p>Приоритет 3. Подобряване на цифровата свързаност и достъпност на територията на община Долна Митрополия, развитие на техническата инфраструктура, подобряване облика</p>

		<p>3. Добиви от реколтата. Прогнозират се промени в обема на добивите от основните култури (зимна пшеница, царевица и слънчоглед) поради предвижданото покачване на температурата и намалените валежи.</p> <p>4. Повишен риск от разпространение на вредители, болести и плевели:</p> <p>5. Неблагоприятни ефекти върху животновъдството: Животновъдството ще бъде неблагоприятно засегнато от по-големия топлинен стрес вследствие повишаването на температурата и влажността на въздуха, което засяга здравето и доброто физическо състояние на животните.</p> <p>6. Увеличен риск от засушаване, ерозия, опустиняване и засоляване на почвите.</p> <p>7. Риск от недостиг на вода: Комбинация от фактори може да доведе до недостиг на вода в някои региони на страната, което да доведе до увеличаване на изискванията за напояване.</p> <p>8. Неблагоприятно въздействие върху рибарството и аквакултурите.</p>	<p>на населените места и опазване на околната среда.</p> <p>Мярка 7. Опазване на околната среда, превенция и управление на риска от природни бедствия и борба с климатичните промени.</p>
<p>Биологично разнообразие и екосистеми</p>	<p>1. Подобряване на управлението на екосистемите.</p> <p>2. Подобряване на управлението на знанията и комуникацията.</p> <p>3. Създаване на пространство за биологичното разнообразие и екосистемите.</p> <p>4. Увеличаване на устойчивостта чрез</p>	<p>1. Загуба на генетично разнообразие.</p> <p>2. Нарушаване на жизнения цикъл на видовете и фенологичните фази.</p> <p>3. Влошаване на местообитанията.</p> <p>4. Въздействие върху предоставянето на екосистемни услуги.</p>	<p>Приоритет 3.</p> <p>Подобряване на цифровата свързаност и достъпност на територията на община Долна Митрополия, развитие на техническата инфраструктура, подобряване облика на населените</p>

	<p>намаляване на различни видове натиск.</p> <p>5. Устойчиво използване на регулиращите и културни екосистемни услуги.</p>		<p>места и опазване на околната среда.</p> <p>Мярка 7. Опазване на околната среда, превенция и управление на риска от природни бедствия и борба с климатичните промени.</p>
Енергетика	<p>1. Изграждане на институционален капацитет, познания и използване на данни.</p> <p>2. Интегриране на изменението на климата в политиките, плановете и финансовите механизми на енергийния сектор.</p> <p>3. Внедряване на устойчивостта към климата в проектирането и строителството.</p> <p>4. Укрепване устойчивостта на енергийните доставки разнообразяване на доставките, финансово подпомагане на газификацията на домакинствата.</p>	<p>Снабдяване с първична енергия:</p> <ul style="list-style-type: none"> ✓ Производство на въглища; ✓ Добив и доставка на природен газ; ✓ Производство на електрическа енергия; ✓ Ядрена и топлоелектрически централи; ✓ Енергия от възобновяеми източници; ✓ Баланс на търсене и предлагане; ✓ Електро-пренос и електроразпределение; ✓ Производство и разпределение на топлоенергия. 	<p>Приоритет 3. Подобряване на цифровата свързаност и достъпност на територията на община Долна Митрополия, развитие на техническата инфраструктура, подобряване облика на населените места и опазване на околната среда.</p> <p>Мярка 4. Енергийна ефективност и ВЕИ.</p>
Гори	<p>1. Подобряване на базата от знания и повишаване на осведомеността.</p> <p>2. Подобряване и защита на горските ресурси.</p> <p>3. Подобряване на потенциала за устойчиво използване на горските ресурси.</p>	<p>1. Специфични за видовете физиологични реакции към променения режим на температурата и валежите и невъзможност за реагиране на променящите се климатични условия.</p> <p>2. Неясноти относно взаимодействието между видовете.</p> <p>3. Големи площи с иглолистни насаждения на твърде малки надморски височини и свързания с това потенциален риск за намаляване на</p>	<p>Приоритет 3. Подобряване на цифровата свързаност и достъпност на територията на община Долна Митрополия, развитие на техническата инфраструктура, подобряване облика на населените места и опазване на околната среда.</p>

		<p>растежа им и различни здравни проблеми.</p> <p>4. Повишена вероятност от големи пожари и други нарушения като повреди от силен вятър, поражения от мокър сняг и лед, атаки от насекоми.</p> <p>5. Подобвени условия за инвазивни видове с висок потенциал за значителни увреждания на горите.</p> <p>6. Доминиране на употребата на дървесина като дърва за огрев, което има малък принос за икономическата устойчивост на сектора и неговата способност да самофинансира дейностите по повишаване на устойчивостта, като същевременно намалява и възможностите за дълготрайно фиксиране на въглерод.</p>	<p>Мярка 7. Опазване на околната среда, превенция и управление на риска от природни бедствия и борба с климатичните промени.</p>
Човешко здраве	<p>1. Подобряване на управлението за адаптация.</p> <p>2. Изграждане на база от знания и осведоменост.</p> <p>3. Адаптиране на външната среда с цел намаляване на въздействието на изменението на климата върху здравето.</p>	<p>1. Влияние на температурата и влажността върху здравето.</p> <p>2. Спешни последици за здравето, свързани с метеорологичните условия.</p> <p>3. Промяна в ефектите върху здравето, свързани с валежите.</p>	<p>Приоритет 3. Подобряване на цифровата свързаност и достъпност на територията на община Долна Митрополия, развитие на техническата инфраструктура, подобряване облика на населените места и опазване на околната среда.</p> <p>Мярка 7. Опазване на околната среда, превенция и управление на риска от природни бедствия и борба с климатичните промени.</p>
Туризм	<p>1. Включване на адаптацията към изменението</p>	<p>1. По-малък брой туристи.</p> <p>2. По-кратък зимен сезон.</p> <p>3. По-кратък среден престой.</p>	<p>Приоритет 1. Развитие на конкурентоспособна икономика</p> <p>Въз</p>

	<p>на климата в разработването на политиките и правната рамка.</p> <p>2. Подобряване на осведомеността и базата от знания за адаптация към изменението на климата.</p> <p>3. Изграждане на капацитет за адаптация.</p> <p>4. Разработване на конкретни действия за адаптация на туризма и управлението.</p>	<p>4. Здравни проблеми с туристите.</p> <p>5. По-лоши условия за отдих на открито.</p> <p>6. Повреждане на туристическата инфраструктура и суперструктура.</p> <p>7. Влошен достъп до туристическите дестинации.</p> <p>8. Недостиг на вода.</p>	<p>основа на местните потенциали и предимства.</p> <p>Мярка 4. Развитие на устойчив туризъм в община Долна Митрополия.</p>
Транспорт	<p>1. Изграждане на институционален капацитет и база от знания.</p> <p>2. Включване на съображенията за адаптация към изменението на климата в ключовите процеси на планиране и вземане на решения.</p>	<p>1. Наводнения: очаква се честотата и въздействието на наводненията да се увеличат при всички сценарии за изменението на климата.</p> <p>2. Свлачища: Валежите са основен фактор за възникването на свлачища и въпреки че се очаква общият средногодишен обем на валежите да намалее, свлачищата ще продължават да бъдат сериозен проблем поради очакваната по-висока честота на екстремни валежи.</p> <p>3. Виелици и снеговалежи.</p> <p>4. Екстремни горещини.</p>	<p>Приоритет 3. Подобряване на цифровата свързаност и достъпност на територията на община Долна Митрополия, развитие на техническата инфраструктура, подобряване облика на населените места и опазване на околната среда.</p> <p>Мярка 1. Изграждане и рехабилитация на общинската пътна инфраструктура и мостови съоръжения.</p> <p>Мярка 7. Опазване на околната среда, превенция и управление на риска от природни бедствия и борба с климатичните промени.</p>
Градска среда	<p>1. Укрепване на политиките и правната рамка за включване на АИК.</p>	<p>1. Екстремни температури: ✓ По-високите температури, водещи до формирането на топлинни острови.</p>	<p>Приоритет 3. Подобряване на цифровата свързаност и достъпност на</p>

	<p>2. Изграждане на капацитет за адаптация.</p> <p>3. Разработване на финансови и социални политики и на политики за управление на риска.</p> <p>4. Подобряване на управлението на знанията, научните изследвания, образованието и комуникацията между заинтересованите страни.</p>	<p>✓ Изключително ниски температури и студени вълни не се очакват често, но могат да продължат няколко последователни дни и да повлияят на живота както в големите, така и в малките планински градове.</p> <p>2. Интензивни валежи.</p> <p>3. Наводнения.</p> <p>4. Градушки.</p> <p>5. Продължителни валежи.</p> <p>6. Свлачища.</p> <p>7. Недостиг на водни ресурси.</p>	<p>територията на община Долна Митрополия, развитие на техническата инфраструктура, подобряване облика на населените места и опазване на околната среда.</p> <p>Мярка 5. Благоустрояване на населените места в общината.</p> <p>Мярка 7. Опазване на околната среда, превенция и управление на риска от природни бедствия и борба с климатичните промени.</p>
<p>Води</p>	<p>1. Подобряване на управлението за адаптация.</p> <p>2. Укрепване на базата от знания и осведомеността.</p> <p>3. Подобряване на управлението за адаптация на водната инфраструктура.</p>	<p>1. Опасности от наводнения и суша.</p> <p>✓ Състояние и подготвеност на инфраструктурата.</p> <p>✓ Готовност на човешкия фактор, оператор или ползвател.</p> <p>✓ Водноелектрически централи - уязвими от експлоатацията при суши.</p> <p>✓ Водни услуги (водоснабдяване, канализация, мелиорация) - уязвими при суша.</p>	<p>Приоритет 3. Подобряване на цифровата свързаност и достъпност на територията на община Долна Митрополия, развитие на техническата инфраструктура, подобряване облика на населените места и опазване на околната среда.</p> <p>Мярка 3. Доизграждане и рехабилитация на ВиК инфраструктурата в общината.</p> <p>Мярка 7. Опазване на околната среда, превенция и управление на риска от природни бедствия и борба с климатичните промени.</p>

Част VIII. Необходими действия и индикатори за наблюдение, оценка и актуализация на ПИРО.

1. Система за наблюдение и оценка на изпълнението на ПИРО.

Системата за наблюдение и оценка на изпълнението на ПИРО цели осигуряването на ефективно изпълнение на Плана с оглед постигане на целите за интегрирано устойчиво местно развитие и ефикасно разходване на ресурсите за реализация на планираните дейности и проекти.

Предмет на наблюдението и оценката е изпълнението на целите и приоритетите на ПИРО на основата на резултатите от подготовката и изпълнението на мерките и проектите, включени в Програмата за реализация на плана.

За целите на наблюдението и оценката е изградена система, която включва формите и начините за събиране на информация, индикаторите за наблюдение, органа за наблюдение и организацията на работата по наблюдението и оценката, както и системата на докладване и осигуряване на информация и публичност.

В цялостния процес на наблюдение и оценка при спазване на принципа за партньорство участват Кметът на община Долна Митрополия, Кметовете на кметства и Кметски наместник, Общинската администрация, Общинският съвет, социалните и икономическите партньори, неправителствените организации, представителите на гражданското общество в общината и други групи,

2. Дейности по наблюдение и оценка на ПИРО.

Основните дейности по наблюдение и оценка на изпълнението на ПИРО са регламентирани в Закона за регионалното развитие и Правилника за прилагането му и са както следва:

- ✓ Годишни доклади за наблюдение на изпълнението на Плана за интегрирано развитие на общината, които се внасят по предложение на Кмета на общината.
- ✓ Междинна оценка в средата на периода на действие на ПИРО.

Предвижда се междинната оценка на ПИРО на община Долна Митрополия да бъде направена през 2024г. и трябва да вкл. следните компоненти - оценка на първоначалните резултати от изпълнението; оценка на степента на постигане на съответните цели; оценка на ефективността и ефикасността на използваните ресурси; изводи и препоръки за изпълнението на съответния документ.

- ✓ Последваща оценка на въздействието на ПИРО.

Извършва се не по-късно от една година след изтичането на периода на ПИРО, която трябва да вкл. оценка на степента на постигане целите и устойчивостта на резултатите; оценка на общото въздействие; оценка на

ефективността и ефикасността на използваните ресурси; изводи и препоръки относно провеждането на политиката за регионално и местно развитие.

3. Индикатори за наблюдение и оценка на изпълнението на ПИРО на община Долна Митрополия за периода 2021-2027г.

3.1. Система от индикатори за наблюдение на изпълнението на ПИРО.

Системата от индикатори за наблюдение на изпълнението на ПИРО е основен инструмент за проследяване на степента на изпълнение на плана. Системата отчита напредъка и степента на постигане на целите и приоритетите за развитие на общината за периода на действие на ПИРО.

Системата от индикатори за наблюдение на изпълнението на Плана, въз основа на събраната обективна информация и данни, отчита напредъка и степента на постигане на целите и приоритетите за развитие на общината по физически и финансови характеристики.

В съответствие с Методическите указания за разработване и прилагане на Планове за интегрирано развитие на община (ПИРО) за периода 2021-2027г., индикаторите за наблюдение на изпълнението на ПИРО биват:

- ✓ **Индикатори за продукт** - отнасят се до наблюдението и оценката на изпълнението на определените приоритети за развитие на община Долна Митрополия. Те са количествено измерими и осигуряват обективност по отношение на оценките и изводите за конкретните постижения при реализацията на приоритетите и постигнатото пряко въздействие в съответната област.
- ✓ **Индикатори за резултат** - отчитат изпълнението на стратегическите цели и имат значение за цялостната оценка на ефективността на избраната стратегия и политика за устойчиво интегрирано местно развитие на община Долна Митрополия за периода 2021-2027г.
- ✓ **Специфични индикатори, свързани с определените приоритетни зони за въздействие** – съгласно Методическите указания за разработване и прилагане на Планове за интегрирано развитие на община на Министерството на регионалното развитие и благоустройството, за приоритетите и мерките, свързани с определените в плана приоритетни зони за въздействие, е необходимо да се определят отделни самостоятелни индикатори, чрез които да се оцени приносът на интервенциите както към развитието на конкретните територии в рамките на зоната, така и към развитието на цялата община. Голяма част от избраните специфични индикатори съвпадат с индикаторите за продукт, т.к. предвидените дейности/проекти в рамките на приоритетните зони за въздействие имат пряк положителен ефект върху развитието на цялата територия на община Долна Митрополия.

Индикаторите за наблюдение и оценка на ПИРО на община Долна Митрополия са посочени в **Матрица на индикаторите – Приложение № 3.**

3.2. Източници на информация.

Съществен момент от системата индикатори е осигуряването на надеждни източници на информация. Основните източници на информация са базите данни на Националния Статистически Институт и Европейската статистическа служба, системата ИСУН, данни от Изпълнителната агенция по околна среда, Агенцията по заетостта, Агенция пътна инфраструктура и други източници.

4. Изменение и актуализация на ПИРО.

Изменение и актуализация на ПИРО се допуска при условията, посочени в ППЗРР, в т.ч.:

- ✓ при съществени промени на икономическите и социалните условия в общината;
- ✓ в резултат на промени в свързаното национално законодателство или в законодателството на ЕС;
- ✓ при съществени промени в секторни стратегии и програми, влияещи върху изпълнението на Плана.

Актуализираният ПИРО се приема при условията и по реда за изработване и приемане на Плана.

Същевременно, актуализация на програмата за реализация на плана може да бъде извършвана периодично въз основа на изводите и препоръките в годишните доклади за наблюдение с цел осигуряване на ефективност и ефикасност при изпълнението му и постигане на целите и приоритетите за развитие. Периодичната актуализация на програмата за реализация и приложенията към нея се извършва с цел включване на нови мерки, дейности, проекти или източници на финансиране.

Същото важи и за актуализацията на програмата за реализация на ПИРО: изменение и актуализация на програмата за реализация се извършва при стриктно спазване на принципа на партньорство и прилагане на мерките от Комуникационната стратегия към ПИРО. Актуализацията на програмата за реализация се одобрява от Общинския съвет по предложение на Кмета на общината.

Приложение 1. Мерки в Програмата за реализация на ПИРО на община Долна Митрополия за периода 2021-2027г.

Мярка	Дейност/проектна идея*	Кратко описание	Територия/зона за прилагане на интегриран подход (зона за въздействие)**	Индикативен бюджет (хил. лв.)	Източник на финансиране	Срок за изпълнение	Административна структура (звено в общината), отговорно за реализация на мярката
Приоритет 1. Развитие на конкурентоспособна икономика въз основа на местните потенциали и предимства.							
Мярка 1. Повишаване на инвестиционната активност на територията на община Долна Митрополия.	Създаване на интернет портал за маркетинг и реклама на МСП, функциониращи на територията на общината и атрактивни терени с цел привличане на нови инвестиции за развитие на бизнес.	-	-	10	Общински бюджет, Други източници	2021-2027г.	Всички отдели на Обща и Специализирана администрация в ОА-Долна Митрополия
Мярка 1. Повишаване на инвестиционната активност на територията на община Долна Митрополия.	Подкрепа за създаване на нови инсталации за производство на електроенергия от ВЕИ на територията на община Долна Митрополия.	Подкрепа и съдействие от община Долна Митрополия	Зона 3.1	300	Частни инвестиции	2021-2027г.	Всички отдели на Обща и Специализирана администрация в ОА-Долна Митрополия
Мярка 1. Повишаване на инвестиционната активност на територията	Създаване на бизнес асоциация в общината в партньорство с община Долна Митрополия и	-	-	-	-	2021-2027г.	Всички отдели на Обща и Специализирана администрация в

на община Долна Митрополия.	сздаване на предпоставки за развитие на ПЧП.						ОА-Долна Митрополия
Мярка 1. Повишаване на инвестиционната активност на територията на община Долна Митрополия.	Разработване на програма за облекчен административен режим при реализация на инвестиционни намерения на територията на община Долна Митрополия.	-	-	5	Общински бюджет, Други източници	2021-2027г.	Всички отдели на Обща и Специализирана администрация в ОА-Долна Митрополия
Мярка 2. Повишаване конкурентоспособността на МСП чрез насърчаване на иновациите, ресурсната ефективност и технологично обновление.	<p>Дейности:</p> <p>Развитие на развойната дейност (НИРД) и иновациите в предприятията.</p> <p>Подкрепа за енергийна и ресурсна ефективност и преминаване от традиционна към кръгова икономика и подкрепа на зелени иновации и технологии в предприятията.</p> <p>Насърчаване на дигиталната трансформация на МСП.</p>	Подкрепа и съдействие от община Долна Митрополия	Зона 3.1	-	ОПИК, Частни инвестиции, Други източници	2021-2027г.	Всички отдели на Обща и Специализирана администрация в ОА-Долна Митрополия

		Засилване на растежа и конкурентоспособността на МСП, включително чрез производствени инвестиции.						
Мярка 3. Развитие на устойчиво и конкурентоспособно селско стопанство в община Долна Митрополия.	и	Изграждане на пазари за местни земеделски производители – 1 бр.	-	Зона 3.2	100	Общински бюджет, МИГ „Долна Митрополия – Долни Дъбник“, Други източници на финансиране	2021-2027г.	Всички отдели на Обща и Специализирана администрация в ОА-Долна Митрополия
Мярка 3. Развитие на устойчиво и конкурентоспособно селско стопанство в община Долна Митрополия.	и	Подкрепа за развитие и разширяване обхвата на Виртуална земеделска борса на територията на МИГ „Долна Митрополия-Долни Дъбник“.	-	-	5	Общински бюджет, МИГ „Долна Митрополия – Долни Дъбник“, Други източници на финансиране	2021-2027г.	Всички отдели на Обща и Специализирана администрация в ОА-Долна Митрополия
Мярка 3. Развитие на устойчиво и конкурентоспособно селско стопанство в община Долна Митрополия.	и	Изготвяне и прилагане на Стратегия за развитие на устойчиво селско стопанство в община Долна Митрополия на база местните ресурси и потенциали.	-	-	5	Общински бюджет, Други източници	2021-2027г.	Всички отдели на Обща и Специализирана администрация в ОА-Долна Митрополия

<p>Мярка 3. Развитие на устойчиво и конкурентоспособно селско стопанство в община Долна Митрополия.</p>	<p>Дейности:</p> <p>Модернизирани и технологично обновлени на функциониращите земеделски стопанства в общината.</p> <p>Оползотворяване потенциала на община Долна Митрополия за развитие на биологично производство.</p>						
	<p>Насърчаване на инвестициите в традиционните общински отрасли.</p>	<p>Подкрепа и съдействие от община Долна Митрополия</p>	<p>Зона 3.2</p>	-	-	<p>2021-2027г.</p>	<p>Всички отдели на Обща и Специализирана администрация в ОА-Долна Митрополия</p>
	<p>Насърчаване на инвестициите в производството на плодове и зеленчуци.</p>						
	<p>Насърчаване на инвестициите в животновъдството.</p>						
	<p>Насърчаване на инвестициите за развитие на пчеларството.</p>						
	<p>Насърчаване на инвестициите за развитие на лозаро-винарския сектор.</p>						

Насърчаване на зърнопроизводителите.

Усвояване на изоставени земи и увеличаване на средния размер на обработваемите участъци за увеличаване на площите с насаждения.

Създаване на нови земеделски стопанства в общината.

Подобряване професионалната квалификация и информираност на земеделските производители относно възможностите за финансиране на дейността им.

Ефективно управление на рисковете в земеделието и адаптирането му към климатичните промени.

Мярка 4. Устойчива община Митрополия.	Развитие на туризъм в Долна Митрополия.	Изграждане на Туристически информационен център в община Долна Митрополия.	-	Зона 1	50	Общински бюджет, ПРСР, МИГ "Долна Митрополия-Долни Дъбник", Други източници	2021-2027г.	Всички отдели на Обща и Специализирана администрация в ОА-Долна Митрополия
Мярка 4. Устойчива община Митрополия.	Развитие на туризъм в Долна Митрополия.	Изграждане на Посетителски информационен център със съпътстваща инфраструктура към параклис „Рождество на свети Йоан Кръстител“ и манастира метох на Църногорския манастир „Свети безсребреници Козма и Дамян“ в с. Брегаре.	-	Зона 2	150	Общински бюджет, ПРСР, МИГ "Долна Митрополия-Долни Дъбник", Други източници	2021-2027г.	Всички отдели на Обща и Специализирана администрация в ОА-Долна Митрополия
Мярка 4. Устойчива община Митрополия.	Развитие на туризъм в Долна Митрополия.	Изграждане на Посетителски център в с. Байкал.	-	Зона 2	150	МИГ "Долна Митрополия-Долни Дъбник". Други източници	2021-2027г.	Всички отдели на Обща и Специализирана администрация в ОА-Долна Митрополия
Мярка 4. Устойчива община Митрополия.	Развитие на туризъм в Долна Митрополия.	Изграждане на туристическа инфраструктура в с. Байкал, община Долна Митрополия.	-	Зона 2	300	Общински бюджет, ПРСР, МИГ "Долна Митрополия-Долни Дъбник", Други източници	2021-2027г.	Всички отдели на Обща и Специализирана администрация в ОА-Долна Митрополия

Мярка 4. Развитие на устойчив община Митрополия.	Развитие на туризъм в Долна	Изграждане на туристически маршрути и еко пътеки в общината.	-	Зона 2	80	Общински бюджет, ПРСР, МИГ "Долна Митрополия-Долни Дъбник", Други източници	2021-2027г.	Всички отдели на Обща и Специализирана администрация в ОА-Долна Митрополия
Мярка 4. Развитие на устойчив община Митрополия.	Развитие на туризъм в Долна	Изграждане на довеждаща инфраструктура до туристически обекти в община Долна Митрополия – велоалеи.	-	Зона 2	50	Общински бюджет, ПРСР, МИГ "Долна Митрополия-Долни Дъбник", Други източници	2021-2027г.	Всички отдели на Обща и Специализирана администрация в ОА-Долна Митрополия
Мярка 4. Развитие на устойчив община Митрополия.	Развитие на туризъм в Долна	Разработване на Стратегия за развитие на туризма в общината.	-	Зона 2	8	Общински бюджет, Други източници	2021-2027г.	Всички отдели на Обща и Специализирана администрация в ОА-Долна Митрополия
Мярка 4. Развитие на устойчив община Митрополия.	Развитие на туризъм в Долна	Дейности за развитие на религиозния туризъм в общината.	-	Зона 2	15	Общински бюджет, Други източници	2021-2027г.	Всички отдели на Обща и Специализирана администрация в ОА-Долна Митрополия
Мярка 4. Развитие на устойчив община Митрополия.	Развитие на туризъм в Долна	Други дейности: Дейности за развитие на културно-исторически туризъм; на база местните археологически ресурси;	-	Зона 2	1000	Общински бюджет, Програма за трансгранично сътрудничество, ПРСР, МИГ "Долна Митрополия-	2021-2027г.	Всички отдели на Обща и Специализирана администрация в ОА-Долна Митрополия

Дейности за развитие на орнитологичен и еко туризъм

Изграждане на обекти за настаняване на туристи – къщи за гости в общината;

Изграждане на подходяща инфраструктура до и на туристическите обекти и обекти за настаняване в общината;

Реализация на проекти в сферата на туризма с други общини;

Развитие на природни, културни и исторически атракции – реставрация, опазване, експониране, оборудване, дигитализация, въвеждане на техники и програми за интерпретация и анимация и други;

Проучване, консервиране и експониране на археологически и други обекти на КИН и развитие на прилежащата инфраструктура с цел превръщането им в обекти на масово посещение.

Долни Дъбник",
Други източници

Приоритет 2. Запазване и развитие на човешкия капитал на община Долна Митрополия чрез развитие на системите на образованието, здравеопазването, спорта и културата, социални и младежки дейности и повишаване на заетостта на населението.

Мярка 1. Модерна образователна инфраструктура в община Долна Митрополия.	Рехабилитация и модернизация и оборудване на училищата, вкл. внедряване на мерки за енергийна ефективност.	-	-	3000	Общински бюджет, МОН, Други източници	2021-2027г.	Всички отдели на Обща и Специализирана администрация в ОА-Долна Митрополия
Мярка 1. Модерна образователна инфраструктура в община Долна Митрополия.	Рехабилитация, модернизация и оборудване на детските заведения в общината, вкл. внедряване на мерки за енергийна ефективност.	-	-	2000	Общински бюджет, МОН, Други източници	2021-2027г.	Всички отдели на Обща и Специализирана администрация в ОА-Долна Митрополия
Мярка 2. Внедряване на съвременни образователни практики, модели и обучения в учебните заведения.	Изграждане на Училищна STEM среда.	-	-	400	Общински бюджет, МОН, Други източници	2021-2027г.	Всички отдели на Обща и Специализирана администрация в ОА-Долна Митрополия
Мярка 2. Внедряване на съвременни образователни практики, модели и обучения в учебните заведения.	Дейности: Въвеждане на програми за ранно професионално ориентиране;	-	-	-	-	2021-2027г.	Всички отдели на Обща и Специализирана администрация в ОА-Долна Митрополия

	<p>Внедряване на съвременни образователни практики, модели и обучения;</p> <p>Въвеждане на дуално обучение.</p>						
<p>Мярка 3. Осигуряване на равен достъп до качествено образование и обучение и предотвратяване на рисковете за социално изключване.</p>	<p>Дейности: Програми за ограмотяване, основно сред ромското население и други уязвими групи за придобиване на по-висока степен на образование, реализирани главно от училищата.</p> <p>Работа по справянето с отпадането от училище и реинтеграцията на преждевременно напусналите образователната система. Създаване на достъпна среда, педагогическа и психологическа подкрепа за образователната интеграция на деца с увреждания и проблеми в развитието.</p>	-	-	1500	Общински бюджет, Други източници	2021-2027г.	<p>Всички отдели на Обща и Специализирана администрация в ОА-Долна Митрополия</p>
<p>Мярка 4. Подобряване на здравната и социална инфраструктура и социални дейности.</p>	<p>Ремонт, рехабилитация и внедряване на мерки за енергийна ефективност в сградата на „Медицински център I – Долна Митрополия“ ЕООД.</p>	-	Зона I	700	Общински бюджет, Други източници	2021-2027г.	<p>Всички отдели на Обща и Специализирана администрация в ОА-Долна Митрополия</p>

Мярка 4. Подобряване на здравната и социална инфраструктура и социални дейности.	Изграждане на асансьорно съоръжение в „Медицински център I – Долна Митрополия“ ЕООД.	-	Зона 1	50	Общински бюджет, Други източници	2021-2027г.	Всички отдели на Обща и Специализирана администрация в ОА-Долна Митрополия
Мярка 4. Подобряване на здравната и социална инфраструктура и социални дейности.	Ремонт, обновяване и оборудване на „Дом за стари хора“ в с. Горна Митрополия.	-	-	300	ОПРЧР, МТСП, Общински бюджет, Други източници	2021-2027г.	Всички отдели на Обща и Специализирана администрация в ОА-Долна Митрополия
Мярка 4. Подобряване на здравната и социална инфраструктура и социални дейности.	Ремонт, обновяване и оборудване на обектите на Домашен социален патронаж.	-	-	100	Общински бюджет, МТСП, ОПРЧР, Други източници	2021-2027г.	Всички отдели на Обща и Специализирана администрация в ОА-Долна Митрополия
Мярка 4. Подобряване на здравната и социална инфраструктура и социални дейности.	Ремонт, обновяване и оборудване на Център за обществена подкрепа.	-	-	200	Общински бюджет, МТСП, ОПРЧР, Други източници	2021-2027г.	Всички отдели на Обща и Специализирана администрация в ОА-Долна Митрополия

<p>Мярка 4. Подобряване на здравната и социална инфраструктура и социални дейности.</p>	<p>Разширяване обхвата на социалните услуги и създаване на нови.</p>	<p>-</p>	<p>-</p>	<p>1000</p>	<p>Общински бюджет, МТСП, ОПРЧР, Други източници</p>	<p>2021-2027г.</p>	<p>Всички отдели на Обща и Специализирана администрация в ОА-Долна Митрополия</p>
<p>Мярка 4. Подобряване на здравната и социална инфраструктура и социални дейности.</p>	<p>Дейности: Социално-икономическа интеграция на групите в неравностойно положение; Подобряване експертизата и капацитета на институциите и заетите в здравната и социалната сфера; Подобряване на здравната и социална инфраструктура; Подобряване на ролята и значимостта на доболничната и извънболничната помощ и развитие на дългосрочните грижи.; Осигуряване достъп на всеки гражданин до здравни и социални услуги.</p>	<p>-</p>	<p>-</p>	<p>-</p>	<p>Общински бюджет, МТСП, ОПРЧР, Други източници</p>	<p>2021-2027г.</p>	<p>Всички отдели на Обща и Специализирана администрация в ОА-Долна Митрополия</p>

<p>Мярка 5. Подкрепа и развитие на културните институции и дейности в общината и опазване и социализиране на културното наследство.</p>	<p>Възстановяване, реставрация, социализиране и поддържане на религиозните храмове в община Долна Митрополия.</p>	-	Зона 1 и Зона 2	1500	Общински бюджет, Централен бюджет, Министерство на културата, ПРСР, Други източници	2021-2027г.	Всички отдели на Обща и Специализирана администрация в ОА-Долна Митрополия
<p>Мярка 5. Подкрепа и развитие на културните институции и дейности в общината и опазване и социализиране на културното наследство.</p>	<p>Възстановяване, реставрация, социализиране и поддържане на обектите на културното наследство в община Долна Митрополия.</p>	-	Зона 1 и Зона 2	1000	Общински бюджет, Централен бюджет, Министерство на културата, ПРСР, Други източници	2021-2027г.	Всички отдели на Обща и Специализирана администрация в ОА-Долна Митрополия
<p>Мярка 5. Подкрепа и развитие на културните институции и дейности в общината и опазване и социализиране на културното наследство.</p>	<p>Проектиране, ремонт, модернизация и оборудване на читалищата в община Долна Митрополия и обновяване на библиотечния фонд.</p>	-	Зона 1 и Зона 2	500	Общински бюджет, ПРСР, МИГ „Долна Митрополия - Долни Дъбник“, Други източници	2021-2027г.	Всички отдели на Обща и Специализирана администрация в ОА-Долна Митрополия
<p>Мярка 5. Подкрепа и развитие на културните институции и дейности в общината и опазване и социализиране на културното наследство.</p>	<p>Въвеждане на съвременни практики и модели за работа, които да превърнат читалищата в модерни културно-просветни центрове.</p>	-	Зона 1 и Зона 2	100	Общински бюджет, ПРСР, МИГ „Долна Митрополия - Долни Дъбник“, Други източници	2021-2027г.	Всички отдели на Обща и Специализирана администрация в ОА-Долна Митрополия

<p>Мярка 5. Подкрепа и развитие на културните институции и дейности в общината и опазване и социализиране на културното наследство.</p>	<p>Разработване на Стратегия за опазване и социализиране на културното наследство на община Долна Митрополия.</p>	-	-	10	Общински бюджет, Други източници	2021-2027г.	Всички отдели на Обща и Специализирана администрация в ОА-Долна Митрополия
<p>Мярка 5. Подкрепа и развитие на културните институции и дейности в общината и опазване и социализиране на културното наследство.</p>	<p>Приемане ежегодно на общински културен календарен план за културните прояви с участието на образователните, културните институции, гражданското общество и съсловните организации в сферата на културата и провеждане на фестивали и събития.</p>	-	-	-	Общински бюджет, Други източници	2021-2027г.	Всички отдели на Обща и Специализирана администрация в ОА-Долна Митрополия
<p>Мярка 6. Обновяване и развитие на спортната инфраструктура и насърчаване на масовия спорт сред младежите.</p>	<p>Изграждане на спортна площадка за стрийт фитнес в с. Биволаре.</p>	-	Зона 2	15	МИГ „Долна Митрополия-Долни Дъбник“	2021-2027г.	Всички отдели на Обща и Специализирана администрация в ОА-Долна Митрополия

<p>Мярка 6. Обновяване и развитие на спортната инфраструктура и насърчаване на масовия спорт сред младежите.</p>	<p>Изграждане на спортна площадка за стрийт фитнес в с. Комарево.</p>	-	Зона 2	15	МИГ „Долна Митрополия-Долни Дъбник“	2021-2027г.	<p>Всички отдели на Обща и Специализирана администрация в ОА-Долна Митрополия</p>
<p>Мярка 6. Обновяване и развитие на спортната инфраструктура и насърчаване на масовия спорт сред младежите.</p>	<p>Изграждане на спортна площадка за стрийт фитнес в с. Божурица.</p>	-	Зона 2	15	МИГ „Долна Митрополия-Долни Дъбник“	2021-2027г.	<p>Всички отдели на Обща и Специализирана администрация в ОА-Долна Митрополия</p>
<p>Мярка 6. Обновяване и развитие на спортната инфраструктура и насърчаване на масовия спорт сред младежите.</p>	<p>Изграждане на спортна площадка за стрийт фитнес в с. Байкал.</p>	-	Зона 2	15	МИГ „Долна Митрополия-Долни Дъбник“	2021-2027г.	<p>Всички отдели на Обща и Специализирана администрация в ОА-Долна Митрополия</p>
<p>Мярка 6. Обновяване и развитие на спортната инфраструктура и насърчаване на масовия спорт сред младежите.</p>	<p>Изграждане игрище за тенис на корт гр. Долна Митрополия.</p>	-	Зона 1	50	МИГ „Долна Митрополия-Долни Дъбник“	2021-2027г.	<p>Всички отдели на Обща и Специализирана администрация в ОА-Долна Митрополия</p>

Мярка 6. Обновяване и развитие на спортната инфраструктура и насърчаване на масовия спорт сред младежите.	Изграждане игрище за тенис на корт гр. Тръстеник.	-	Зона 1	50	МИГ „Долна Митрополия-Долни Дъбник“	2021-2027г.	Всички отдели на Обща и Специализирана администрация в ОА-Долна Митрополия
Мярка 6. Обновяване и развитие на спортната инфраструктура и насърчаване на масовия спорт сред младежите.	Изграждане на комбинирана мултифункционална спортна площадка в град Тръстеник, община Долна Митрополия.	-	Зона 1	100	МИГ „Долна Митрополия-Долни Дъбник“	2021-2027г.	Всички отдели на Обща и Специализирана администрация в ОА-Долна Митрополия
Мярка 6. Обновяване и развитие на спортната инфраструктура и насърчаване на масовия спорт сред младежите.	Изграждане на комбинирана мултифункционална спортна площадка в гр. Долна Митрополия.	-	Зона 1	130	МИГ „Долна Митрополия-Долни Дъбник“	2021-2027г.	Всички отдели на Обща и Специализирана администрация в ОА-Долна Митрополия
Мярка 6. Обновяване и развитие на спортната инфраструктура и насърчаване на масовия спорт сред младежите.	„Фитнес на открито“, с. Ставерци, община Долна Митрополия.	-	Зона 2	10	ПУДООС	2021-2027г.	Всички отдели на Обща и Специализирана администрация в ОА-Долна Митрополия

<p>Мярка 6. Обновяване и развитие на спортната инфраструктура и насърчаване на масовия спорт сред младежите.</p>	<p>„Фитнес на открито“, с. Ореховица, община Долна Митрополия.</p>	<p>-</p>	<p>Зона 2</p>	<p>10</p>	<p>ПУДООС</p>	<p>2021-2027г.</p>	<p>Всички отдели на Обща и Специализирана администрация в ОА-Долна Митрополия</p>
<p>Мярка 6. Обновяване и развитие на спортната инфраструктура и насърчаване на масовия спорт сред младежите.</p>	<p>Други дейности: Насърчаване на масовите спортни прояви и инициативи. Подобряване на спортната инфраструктура в училищата и детските заведения. Поддържане на открити и закрити спортни площи. Организиране на спортни мероприятия и турнири.</p>	<p>-</p>	<p>Зона 1 и Зона 2</p>	<p>1000</p>	<p>Общински бюджет, МОН, МИГ „Долна Митрополия – Долни Дъбник“, Други източници</p>	<p>2021-2027г.</p>	<p>Всички отдели на Обща и Специализирана администрация в ОА-Долна Митрополия</p>
<p>Мярка 7. Осигуряване на възможности за пълноценно и активно участие на младите хора в обществения живот и създаване на благоприятна среда за ефективната им реализация и личностно развитие.</p>	<p>Изготвяне на Стратегия за младите хора в община Долна Митрополия за периода 2021-2027г.</p>	<p>-</p>	<p>-</p>	<p>10</p>	<p>Общински бюджет, Други източници</p>	<p>2021-2027г.</p>	<p>Всички отдели на Обща и Специализирана администрация в ОА-Долна Митрополия</p>

<p>Мярка 7. Осигуряване на възможности за пълноценно и активно участие на младите хора в обществения живот и създаване на благоприятна среда за ефективната им реализация и личностно развитие.</p>	<p>Насърчаване на доброволчески дейности – организиране и провеждане на дейности и инициативи, свързани с опазването на околната среда в общината.</p>	-	-	40	Общински бюджет, Други източници	2021-2027г.	Всички отдели на Обща и Специализирана администрация в ОА-Долна Митрополия
<p>Мярка 7. Осигуряване на възможности за пълноценно и активно участие на младите хора в обществения живот и създаване на благоприятна среда за ефективната им реализация и личностно развитие.</p>	<p>Създаване на благоприятна среда за професионална реализация и развитие на младежите чрез създаване на възможности за стажове в общинска администрация Долна Митрополия.</p>	-	-	-	Общински бюджет, Други източници	2021-2027г.	Всички отдели на Обща и Специализирана администрация в ОА-Долна Митрополия
<p>Мярка 7. Осигуряване на възможности за пълноценно и активно участие на младите хора в обществения живот и създаване на благоприятна среда за ефективната им реализация и личностно развитие.</p>	<p>Други дейности: Разработване на механизми за включване на младите хора в управленската политика на местно ниво; Реализация на проекти за младежки обмен и проекти за обмяна на опит, сътрудничество, културно и гражданско действие.</p>	-	-	-	Общински бюджет, Други източници	2021-2027г.	Всички отдели на Обща и Специализирана администрация в ОА-Долна Митрополия

Мярка 8. Подобряване достъпа до пазара на труда, насърчаване на заетостта и развитие на умения	Осигуряване на заетост и обучение за хора с увреждания.	-	-	100	ОПРЧР, Други източници	2021-2027г.	Всички отдели на Обща и Специализирана администрация в ОА-Долна Митрополия
Мярка 8. Подобряване достъпа до пазара на труда, насърчаване на заетостта и развитие на умения	Насърчаване заетостта на хора над 50 г.	-	-	100	ОПРЧР, Други източници	2021-2027г.	Всички отдели на Обща и Специализирана администрация в ОА-Долна Митрополия
Мярка 8. Подобряване достъпа до пазара на труда, насърчаване на заетостта и развитие на умения	Насърчаване на младежката заетост.	-	-	100	ОПРЧР, Други източници	2021-2027г.	Всички отдели на Обща и Специализирана администрация в ОА-Долна Митрополия
Мярка 8. Подобряване достъпа до пазара на труда, насърчаване на заетостта и развитие на умения	Обучения за придобиване на дигитални умения, повишаване професионалната квалификация на безработните и придобиване на ключови компетентности.	-	-	100	ОПРЧР, Други източници	2021-2027г.	Всички отдели на Обща и Специализирана администрация в ОА-Долна Митрополия

Мярка 8. Подобряване достъпа до пазара на труда, насърчаване на заетостта и развитие на умения

<p>Дейности:</p> <p>Осигуряване на заетост за уязвими групи на пазара на труда;</p> <p>Осигуряване на достъп до програми за активиране, ориентиране, обучение и заетост, свързани с потребностите на местния пазар на труда;</p> <p>Идентифициране, активиране, мотивиране, оценка на способностите и стимулиране на неактивни лица за включване на пазара на труда, регистрация в ДБТ, в т.ч. младежи NEETs (лица на възраст между 15 и 24 години, които не работят, не учат и не са на стаж или обучение);</p> <p>Обучения за придобиване на дигитални умения, повишаване професионалната квалификация на безработните и придобиване на ключови компетентности.</p>	-	-		ОПРЧР, Други източници	2021-2027г.	Всички отдели на Обща и Специализирана администрация в ОА-Долна Митрополия
---	---	---	--	------------------------	-------------	--

Приоритет 3. Подобряване на цифровата свързаност и достъпност на територията на община Долна Митрополия, развитие на техническата инфраструктура, подобряване облика на населените места и опазване на околната среда.

Мярка 1. Изграждане и рехабилитация на общинската пътна инфраструктура и мостови съоръжения.	Обходен маршрут гр. Тръстеник - гр. Долна Митрополия.	-	Зона 1	2000	АПИ, Общински бюджет, Други източници	2021-2027г.	Всички отдели на Обща и Специализирана администрация в ОА-Долна Митрополия
Мярка 1. Изграждане и рехабилитация на общинската пътна инфраструктура и мостови съоръжения.	„Подобряване на връзките към мрежата TEN-T чрез модернизация на път DJ 612, Antonesti – Radoiesti (DJ 601 C), км 55 + 594 – 63 - + 773 (8.132 км) и общински път PVN 1047/III – 118, Долна Митрополия – Ясен / Горна Митрополия – граница на общината (Долна Митрополия – Искър) – Староселци III – 137 /от км 0 до км 7 – 310.	-	-	3000	Програма за междурегионално сътрудничество ИНТЕРРЕГ	2021-2027г.	Всички отдели на Обща и Специализирана администрация в ОА-Долна Митрополия
Мярка 1. Изграждане и рехабилитация на общинската пътна инфраструктура и мостови съоръжения.	Изграждане на ново мостово съоръжение над река Вит в границите на с. Комарево.	-	-	622,596	Общински бюджет, Други източници	2021-2027г.	Всички отдели на Обща и Специализирана администрация в ОА-Долна Митрополия

Мярка 1. Изграждане и рехабилитация на общинската пътна инфраструктура и мостови съоръжения.	Разширяване мост в с. Горна Митрополия на път РVN 1047 при км 5+750	-	-	576	Общински бюджет, Други източници	2021-2027г.	Всички отдели на Обща и Специализирана администрация в ОА-Долна Митрополия
Мярка 1. Изграждане и рехабилитация на общинската пътна инфраструктура и мостови съоръжения.	Дейности: Подобряване, развитие и рехабилитация на общинската пътна мрежа и мостови съоръжения.	-	-	1000	Общински бюджет, Други източници	2021-2027г.	Всички отдели на Обща и Специализирана администрация в ОА-Долна Митрополия
Мярка 2. Изграждане на пристанищна инфраструктура.	Изграждане на Пристанище за обществен транспорт с регионално значение на река Дунав за извършване на пътнически превози, захранване на кораби с горива, храна, питейна вода, зимуване и други по смисъла на чл.116 от ЗМПВВПРБ при с. Байкал, община Долна Митрополия – ЕТАП 1	-	-	2000	ПЧП, Общински бюджет, Други източници	2021-2027г.	Всички отдели на Обща и Специализирана администрация в ОА-Долна Митрополия
Мярка 3. Доизграждане и рехабилитация на ВиК инфраструктурата в общината.	Реконструкция и подмяна на вътрешна водопроводна мрежа в с. Ставерци.	-	-	1189	ОПОС, ВиК, Общински бюджет, Други източници	2021-2027г.	Всички отдели на Обща и Специализирана администрация в ОА-Долна Митрополия

Мярка 3. Доизграждане и рехабилитация на ВиК инфраструктурата в общината.	Реконструкция и подмяна на вътрешна водопроводна мрежа в с. Славовица.	-	-	983	ОПОС, ВиК, Общински бюджет, Други източници	2021-2027г.	Всички отдели на Обща и Специализирана администрация в ОА-Долна Митрополия
Мярка 3. Доизграждане и рехабилитация на ВиК инфраструктурата в общината.	Реконструкция и подмяна на вътрешна водопроводна мрежа на с. Брегаре.	-	-	1013	ОПОС, ВиК, Общински бюджет, Други източници	2021-2027г.	Всички отдели на Обща и Специализирана администрация в ОА-Долна Митрополия
Мярка 3. Доизграждане и рехабилитация на ВиК инфраструктурата в общината.	Реконструкция и подмяна на вътрешна водопроводна мрежа на с. Байкал.	-	-	2200	ОПОС, ВиК, Общински бюджет, Други източници	2021-2027г.	Всички отдели на Обща и Специализирана администрация в ОА-Долна Митрополия
Мярка 3. Доизграждане и рехабилитация на ВиК инфраструктурата в общината.	<p>Дейности:</p> <p>Доизграждане и рехабилитация на канализационната инфраструктура;</p> <p>Доизграждане и рехабилитация на водопроводната инфраструктура.</p> <p>Изграждане на ПСПВ.</p>	-	-	-	ОПОС, ВиК, Общински бюджет, Други източници	2021-2027г.	Всички отдели на Обща и Специализирана администрация в ОА-Долна Митрополия

Мярка 4. Енергийна ефективност и ВЕИ	Енергоспестяващо улично осветление в община Долна Митрополия.	-	-	1500	Общински бюджет, Други източници	2021-2027г.	Всички отдели на Обща и Специализирана администрация в ОА-Долна Митрополия
Мярка 4. Енергийна ефективност и ВЕИ	Изготвяне на: Програма за енергийна ефективност на Община Долна Митрополия за периода 2021-2025г.; Краткосрочна програма за насърчаване използването на енергия от възобновяеми източници и биогорива за периода 2021-2023г.; Дългосрочна програма за насърчаване използването на енергия от възобновяеми източници и биогорива за периода 2021-2030г..	-	-	7	Общински бюджет, Други източници	2021-2027г.	Всички отдели на Обща и Специализирана администрация в ОА-Долна Митрополия
Мярка 4. Енергийна ефективност и ВЕИ	Дейности: Енергийна ефективност на общински сгради; Реконструкция на съществуващи отоплителни инсталации и изграждане на нови такива;	-	-	-	Общински бюджет, Други източници	2021-2027г.	Всички отдели на Обща и Специализирана администрация в ОА-Долна Митрополия

	<p>Внедряване на енергоспестяващи технологии и мерки;</p> <p>Изграждане на системи за оползотворяване на Възобновяеми енергийни източници;</p> <p>Замяна на горива с ниска крайна ефективност с такива с по – висока (пелети, газификация);</p> <p>Намаляване емисиите на парниковите газове.</p>						
Мярка 5. Благоустрояване на населените места в общината	Рехабилитация на уличната мрежа в гр. Долна Митрополия и гр. Тръстеник.	-	Зона 1	2000	Общински бюджет, Други източници	2021-2027г.	Всички отдели на Обща и Специализирана администрация в ОА-Долна Митрополия
Мярка 5. Благоустрояване на населените места в общината	Рехабилитация на уличната мрежа в малките населени места в общината.	-	-	3000	Общински бюджет, Други източници	2021-2027г.	Всички отдели на Обща и Специализирана администрация в ОА-Долна Митрополия
Мярка 5. Благоустрояване на населените места в общината	Устрояване, облагородяване и поддръжка на гробищните паркове в община Долна Митрополия.	-	-	150	Общински бюджет, Други източници	2021-2027г.	Всички отдели на Обща и Специализирана администрация в ОА-Долна Митрополия

Мярка 5. Благоустрояване на населените места в общината	Реконструкция и благоустрояване на централни градски площи на гр. Долна Митрополия и гр. Тръстеник, община Долна Митрополия.	-	Зона 1	904	ПРСР, Общински бюджет, Други източници	2021-2027г.	Всички отдели на Обща и Специализирана администрация в ОА-Долна Митрополия
Мярка 5. Благоустрояване на населените места в общината	Благоустрояване на публични пространства и терени за озеленяване и отдих.	-	-	300	Общински бюджет, Други източници	2021-2027г.	Всички отдели на Обща и Специализирана администрация в ОА-Долна Митрополия
Мярка 5. Благоустрояване на населените места в общината	Изграждане на детска площадка „Децата играят в село Биволаре“, с. Биволаре, Община Долна Митрополия.	-	-	24	Общински бюджет, Други източници ПУДООС	2021-2027г.	Всички отдели на Обща и Специализирана администрация в ОА-Долна Митрополия
Мярка 5. Благоустрояване на населените места в общината	Изграждане на детска площадка в с. Горна Митрополия.	-	-	33	МИГ „Долна Митрополия – Долни Дъбник“	2021-2027г.	Всички отдели на Обща и Специализирана администрация в ОА-Долна Митрополия

Мярка 5. Благоустрояване на населените места в общината	Изграждане на детска площадка в с. Подем.	-	-	33	МИГ „Долна Митрополия – Долни Дъбник“	2021-2027г.	Всички отдели на Обща и Специализирана администрация в ОА-Долна Митрополия
Мярка 5. Благоустрояване на населените места в общината	Изграждане на детска площадка в с. Брегаре.	-	-	33	МИГ „Долна Митрополия – Долни Дъбник“	2021-2027г.	Всички отдели на Обща и Специализирана администрация в ОА-Долна Митрополия
Мярка 5. Благоустрояване на населените места в общината	Изграждане на детска площадка в с. Рибен.	-	-	33	МИГ „Долна Митрополия – Долни Дъбник“	2021-2027г.	Всички отдели на Обща и Специализирана администрация в ОА-Долна Митрополия
Мярка 5. Благоустрояване на населените места в общината	Общи дейности и интервенции за благоустрояване на населените места в общината .	-	-	300	Общински бюджет, МИГ „Долна Митрополия – Долни Дъбник“, Други източници	2021-2027г.	Всички отдели на Обща и Специализирана администрация в ОА-Долна Митрополия
Мярка 5. Благоустрояване на населените места в общината	Изграждане на достъпна архитектурна среда за хора с увреждания.	-	-	50	Общински бюджет, Други източници	2021-2027г.	Всички отдели на Обща и Специализирана администрация в ОА-Долна Митрополия

Мярка 6. Подобряване на цифровата свързаност и достъпност на общината.	Подобряване на цифровата свързаност и достъпност на общината.	-	-	-	Общински бюджет, Други източници	2021-2027г.	Всички отдели на Обща и Специализирана администрация в ОА-Долна Митрополия
Мярка 7. Опазване на околната среда, превенция и управление на риска от природни бедствия и борба с климатичните промени	Рекултивация и закриване на старо общинско депо за отпадъци в землището на гр. Долна Митрополия.	-	Зона 1	1320	ОП "Околна среда", Общински бюджет, Други източници	2021-2027г.	Всички отдели на Обща и Специализирана администрация в ОА-Долна Митрополия
Мярка 7. Опазване на околната среда, превенция и управление на риска от природни бедствия и борба с климатичните промени	Регулярно почистване на локални замърсявания с битови отпадъци около населените места в община Долна Митрополия.	-	-	200	Общински бюджет, Други източници	2021-2027г.	Всички отдели на Обща и Специализирана администрация в ОА-Долна Митрополия
Мярка 7. Опазване на околната среда, превенция и управление на риска от природни бедствия и борба с климатичните промени	Увеличаване на затревените площи на територията на община Долна Митрополия и ликвидиране на потенциални източници на прахови емисии.	-	-	50	Общински бюджет, Други източници	2021-2027г.	Всички отдели на Обща и Специализирана администрация в ОА-Долна Митрополия

Мярка 7. Опазване на околната среда, превенция и управление на риска от природни бедствия и борба с климатичните промени	Информирание на обществеността за състоянието на водните ресурси, начините и методите за пестеливо използване на водата.	-	-	3	Общински бюджет, Други източници	2021-2027г.	Всички отдели на Обща и Специализирана администрация в ОА-Долна Митрополия
Мярка 7. Опазване на околната среда, превенция и управление на риска от природни бедствия и борба с климатичните промени	Подобряване на специализираното оборудване за реакция при бедствени и аварийни ситуации на община Долна Митрополия.	-	-	680	Общински бюджет, Други източници	2021-2027г.	Всички отдели на Обща и Специализирана администрация в ОА-Долна Митрополия
Мярка 7. Опазване на околната среда, превенция и управление на риска от природни бедствия и борба с климатичните промени	Изготвяне на Програма за опазване на околната среда 2021-2028г.	-	-	5	Общински бюджет, Други източници	2021-2027г.	Всички отдели на Обща и Специализирана администрация в ОА-Долна Митрополия
Мярка 7. Опазване на околната среда, превенция и управление на риска от природни бедствия и борба с климатичните промени	Изготвяне на Програма за управление на отпадъците 2021-2028г. и План за действие.	-	-	5	Общински бюджет, Други източници	2021-2027г.	Всички отдели на Обща и Специализирана администрация в ОА-Долна Митрополия

<p>Мярка 7. Опазване на околната среда, превенция и управление на риска от природни бедствия и борба с климатичните промени</p>	<p>Изготвяне на Програма за опазване и поддържане на биологичното разнообразие.</p>	<p>-</p>	<p>-</p>	<p>10</p>	<p>Общински бюджет, Други източници</p>	<p>2021-2027г.</p>	<p>Всички отдели на Обща и Специализирана администрация в ОА-Долна Митрополия Всички отдели на Обща и Специализирана администрация в ОА-Долна Митрополия</p>
<p>Мярка 7. Опазване на околната среда, превенция и управление на риска от природни бедствия и борба с климатичните промени</p>	<p>Други дейности: Устойчиво управление и опазване на горските ресурси. Мерки за развитието на инфраструктурата, свързана с управлението на битовите отпадъци за постигане на целите за 2030 г. за рециклиране на отпадъците и намаляване на количествата на депонираните отпадъци. Мерки за предотвратяване генерирането на отпадъци. Мерки за подготовка за повторна употреба и поправка.</p>	<p>-</p>	<p>-</p>	<p>-</p>	<p>Общински бюджет, Други източници</p>	<p>2021-2027г.</p>	<p>Всички отдели на Обща и Специализирана администрация в ОА-Долна Митрополия</p>

Мерки за рециклиране на отпадъците.

Подобряване и разширяване на системата за разделно събиране на опаковки и отпадъци от опаковки в общината.

Превенция и управление на риска от наводнения и засушаване, свлачища и горски пожари.

Изграждане на нови и оптимизирани и/или разширяване на съществуващи системи за предупреждение, наблюдение, докладване; прогнозиране и сигнализиране; разработване на цифрови модели и анализи и прогнози във връзка с климатичните изменения.

Подобряване на компетентността на общинските служители в областта на планиране на мерки за смекчаване и адаптиране към климатичните промени.

<p>Включване на адаптацията към изменението на климата в разработването на политиките, плановете и програмите на местно ниво.</p> <p>Провеждане на информационни кампании относно климата и климатичните промени.</p> <p>Разработване и прилагане на мерки за смекчаване и адаптация към климатичните промени в областта на транспорта, отпадъците, строителството, енергетиката, водния и други сектори на територията на община Долна Митрополия.</p>					
---	--	--	--	--	--

Приоритет 4. Укрепване на институционалния капацитет, развитие на териториалното сътрудничество и създаване на предпоставки за активно участие на гражданите, бизнеса и НПО в общината при формирането и прилагането на местните политики за развитие.

<p>Мярка 1. Укрепване на институционалния капацитет.</p>	<p>Обучения, мотивация и други стимули с цел изграждане и задържане на качествени кадри в общинска администрация Долна Митрополия.</p>	-	-	5	Общински бюджет, Други източници	2021-2027г.	Всички отдели на Обща и Специализирана администрация в ОА-Долна Митрополия
--	--	---	---	---	----------------------------------	-------------	--

Мярка 1. Укрепване на институционалния капацитет.	Повишаване на квалификацията на работещите в общинска администрация Долна Митрополия за качествено и улеснено обслужване на гражданите и бизнеса.	-	-	15	Общински бюджет, Други източници	2021-2027г.	Всички отдели на Обща и Специализирана администрация в ОА-Долна Митрополия
Мярка 1. Укрепване на институционалния капацитет.	Повишаване на квалификацията на работещите в общинска администрация Долна Митрополия за подготовка и управление на проекти, финансирани от външни източници.	-	-	-	Общински бюджет, Други източници	2021-2027г.	Всички отдели на Обща и Специализирана администрация в ОА-Долна Митрополия
Мярка 2. Електронно управление и качествено административно обслужване.	Проект: Община Долна Митрополия - Е-община .	-	-	70	Общински бюджет, Други източници	2021-2027г.	Всички отдели на Обща и Специализирана администрация в ОА-Долна Митрополия

<p>Мярка 2. Електронно управление и качествено административно обслужване.</p>	<p>Други дейности:</p> <p>Осигуряване на мрежова и информационна сигурност на община Долна Митрополия и дигитална свързаност;</p> <p>Разширяване на административните услуги, предоставяни от община Долна Митрополия и електронно обслужване на населението;</p>	-	-	-	Общински бюджет, Други източници	2021-2027г.	Всички отдели на Обща и Специализирана администрация в ОА-Долна Митрополия
<p>Мярка 3. Стимулиране на местните партньорства, трансграничното и международно сътрудничество.</p>	<p>Транснационален проект "Развитие на маркетинга на местната идентичност и създаване на устойчив туризъм, чрез проучване и/или създаване на марка за местни продукти от територията на МИГ "Долна Митрополия - Долни Дъбник.</p>	-	-	250	МИГ „Долна Митрополия – Долни Дъбник“ и партньори в Италия - LAG „Nuovo Fior d'Olivì“	2021-2027г.	Всички отдели на Обща и Специализирана администрация в ОА-Долна Митрополия
<p>Мярка 3. Стимулиране на местните партньорства, трансграничното и международно сътрудничество.</p>	<p>Изграждане на карго терминал в района на летище Долна Митрополия – LVPL съвместно с ВВВУ „Г. Бенковски“</p>	-	-	-	Общински бюджет, Други източници	2021-2027г.	Всички отдели на Обща и Специализирана администрация в ОА-Долна Митрополия

<p>Мярка 3. Стимулиране на местните партньорства, трансграничното и международно сътрудничество.</p>	<p>Участие/организиране на форуми за обмяна на опит и добри практики.</p>	<p>-</p>	<p>-</p>	<p>10</p>	<p>Общински бюджет, Други източници</p>	<p>2021-2027г.</p>	<p>Всички отдели на Обща и Специализирана администрация в ОА-Долна Митрополия</p>
<p>Мярка 3. Стимулиране на местните партньорства, трансграничното и международно сътрудничество.</p>	<p>Дейности: Съвместни проекти по линия на трансграничното и международно сътрудничество. Дейности: Развитие на местните партньорства и реализация на различни проекти. Съвместни проекти по линия на междуобщинското сътрудничество.</p>	<p>-</p>	<p>-</p>	<p>-</p>	<p>Общински бюджет, Други източници</p>	<p>2021-2027г.</p>	<p>Всички отдели на Обща и Специализирана администрация в ОА-Долна Митрополия</p>
<p>Мярка 4. Стимулиране на активното участие на гражданите, бизнеса и НПО в общината при формирането и прилагането на местните политики за развитие.</p>	<p>Изграждане на устойчиви модели на взаимодействие между община Долна Митрополия, гражданите, бизнеса и НПО.</p>	<p>-</p>	<p>-</p>	<p>25</p>	<p>ОПДУ, Общински бюджет, други източници</p>	<p>2021-2027г.</p>	<p>Всички отдели на Обща и Специализирана администрация в ОА-Долна Митрополия</p>

<p>Мярка 4. Стимулиране на активното участие на гражданите, бизнеса и НПО в общината при формирането и прилагането на местните политики за развитие.</p>	<p>Организиране на форуми и различни събития с цел осигуряване участие на гражданите, бизнеса и НПО в общината при формирането и прилагането на местните политики за развитие.</p>	-	-	15	Общински бюджет, Други източници	2021-2027г.	<p>Всички отдели на Обща и Специализирана администрация в ОА-Долна Митрополия</p>
--	--	---	---	----	----------------------------------	-------------	---

Общинска програма за развитие на туризма

*Успоредно с изготвянето на ПИРО на община Долна Митрополия се изготвя и Общинска програма за развитие на туризма за периода 2021-2027г.

Предвидените дейности и проекти в Програмата за реализация на ПИРО, които ще залегнат и в Общинската програма за развитие на туризма са:

В областта на туризма

Изграждане на Туристически информационен център в община Долна Митрополия.

Изграждане на Посетителски информационен център със съпътстваща инфраструктура към параклис „Рождество на свети Йоан Кръстител“ и манастира метох на Църногорския манастир „Свети безсребреници Козма и Дамян“ в с. Брегаре.

Изграждане на Посетителски център в с. Байкал.

Изграждане на туристическа инфраструктура в с. Байкал, община Долна Митрополия.

Изграждане на туристически маршрути и еко пътеки в общината.

В областта на културата

Възстановяване, реставрация, социализиране и поддържане на религиозните храмове в община Долна Митрополия.

Възстановяване, реставрация, социализиране и поддържане на обектите на културното наследство в община Долна Митрополия.

Проектиране, ремонт, модернизация и оборудване на читалищата в община Долна Митрополия и обновяване на библиотечния фонд.

Въвеждане на съвременни практики и модели за работа, които да превърнат читалищата в модерни културно-просветни центрове.

Разработване на Стратегия за опазване и социализиране на културното наследство на община Долна Митрополия.

Изграждане на довеждаща инфраструктура до туристически обекти в община Долна Митрополия – велоалеи.

Приемане ежегодно на общински културен календарен план за културните прояви с участието на образователните, културните институции, гражданското общество и съсловните организации в сферата на културата и провеждане на фестивали и събития.

Разработване на Стратегия за развитие на туризма в общината.

Дейности за развитие на религиозния туризъм в общината.

Други дейности:

- ✓ Дейности за развитие на културно-исторически туризъм; на база местните археологически ресурси;
- ✓ Дейности за развитие на орнитологичен и еко туризъм ;
- ✓ Изграждане на обекти за настаняване на туристи – къщи за гости в общината;
- ✓ Изграждане на подходяща инфраструктура до и на туристическите обекти и обекти за настаняване в общината;
- ✓ Реализация на проекти в сферата на туризма с други общини;
- ✓ Развитие на природни, културни и исторически атракции – реставрация, опазване, експониране, оборудване, дигитализация, въвеждане на техники и програми за интерпретация и анимация и други;
- ✓ Проучване, консервиране и експониране на археологически и други обекти на КИИ и развитие на прилежащата инфраструктура с цел превръщането им в обекти на масово посещение.

Приложение № 1А. Индикативен списък на важни за общината проекти, включени в ПИРО на община Долна Митрополия за периода 2021-2027 г.

Проекти	Проектна готовност	Индикативен срок на изпълнение (месеци)	Общ индикативен бюджет на проектната идея (в хил. лв.)	Допълнителна информация
1. Изграждане на Туристически информационен център в община Долна Митрополия.	Идейна фаза	12	50	-
2. Изграждане на Посетителски информационен център със съпътстваща инфраструктура към параклис „Рождество на свети Йоан Кръстител“ и манастира метох на Църногорския манастир „Свети безсребреници Козма и Дамян“ в с. Брегаре.	Идейна фаза	48	150	-
3. Изграждане на Посетителски център в с. Байкал.	Идейна фаза	48	150	-

4. Изграждане на туристическа инфраструктура в с. Байкал, община Долна Митрополия.	Идейна фаза	48	300	-
5. Изграждане на туристически маршрути и еко пътеки в общината.	Идейна фаза	48	80	-
6. Изграждане на довеждаща инфраструктура до туристически обекти в община Долна Митрополия – велоалеи.	Идейна фаза	48	50	--
7. Рехабилитация, модернизация и оборудване на училищата в общината, вкл. внедряване на мерки за енергийна ефективност.	-	-	3000	-
8. Рехабилитация, модернизация и оборудване на детските заведения в общината, вкл. внедряване на мерки за енергийна ефективност.	-	-	2000	-

9. Ремонт, рехабилитация и внедряване на мерки за енергийна ефективност в сградата на „Медицински център I – Долна Митрополия“ ЕООД.	Технически проект	24	700	-
10. Изграждане на асансьорно съоръжение в „Медицински център I – Долна Митрополия“ ЕООД.	Идейна фаза	24	50	-
11. Ремонт, обновяване и оборудване на „Дом за стари хора“ в с. Горна Митрополия.	Технически проект	24	300	-
12. Ремонт, обновяване и оборудване на обектите на Домашен социален патронаж.	Идейна фаза	-	100	-
13. Разширяване обхвата на социалните услуги и създаване на нови.	-	-	1000	-
14. Възстановяване, реставрация, социализиране и поддържане на религиозните храмове в община Долна Митрополия.	-	-	1500	-

15. Възстановяване, реставрация, социализиране и поддържане на обектите на културното наследство в община Долна Митрополия.	-	-	1000	-
16. Проектиране, ремонт, модернизация и оборудване на читалищата в община Долна Митрополия и обновяване на библиотечния фонд.			500	-
17. Обходен маршрут гр. Тръстеник - гр. Долна Митрополия.	-	-	2000	Съвместен проект
18. Изграждане на ново мостово съоръжение над река Вит в границите на с. Комарево.	Технически проект	-	622,596	-
19. Разширяване мост в с. Горна Митрополия на път PVN 1047 при км 5+750	Технически проект	-	576	-

20. Изграждане на Пристанище за обществен транспорт с регионално значение на река Дунав за извършване на пътнически превози, захранване на кораби с горива, храна, питейна вода, зимуване и други по смисъла на чл.116 от ЗМПВВПРБ при с. Байкал, община Долна Митрополия – ЕТАП 1	Технически проект	-	2000	-
21. Реконструкция и подмяна на вътрешна водопроводна мрежа в с. Ставерци.	Работен проект	-	1189	-
22. Реконструкция и подмяна на вътрешна водопроводна мрежа в с. Славовица.	Работен проект	-	983	-
23. Реконструкция и подмяна на вътрешна водопроводна мрежа на с. Брегаре.	Работен проект	-	1013	-
24. Реконструкция и подмяна на вътрешна водопроводна мрежа на с. Байкал.	Работен проект	-	2200	-
25. Енергоспестяващо улично осветление в община Долна Митрополия.	Частична готовност	-	1500	-

26. Рехабилитация на уличната мрежа в гр. Долна Митрополия и гр. Тръстеник.	Частична готовност	-	3000	-
27. Рехабилитация на уличната мрежа в малките населени места в общината.	Частична готовност	-	2000	-
28. Благоустрояване на публични пространства и терени за озеленяване, спорт и отдих.	Частична готовност	-	300	-
29. Подобряване на специализираното оборудване за реакция при бедствени и аварийни ситуации на община Долна Митрополия.	-	-	680	-
30. Изграждане на карго терминал в района на летище Долна Митрополия – LBPL съвместно с ВВВУ „Г. Бенковски“	-	-	-	Съвместен проект
		Общ индикативен бюджет на всички проекти	28 993,60 хил.лв.	

Приложение № 2. Индикативна финансова таблица на ПИРО на община Долна Митрополия за периода 2021-2027г. (ХИЛ.ЛВ.)

Период	Собствени средства - Общински бюджет	Отн. дял (%)	Републикански бюджет	Отн. дял (%)	Средства от ЕС	Отн. дял (%)	Други източници	Отн. дял (%)	ОБЩО в лв.	ОБЩО в отн. дял (%)
2021 – 2027г.										
Приоритет 1	187,15	8,40%	0	0	1740,85	78,14%	300,00	13,46%	2228,00	5,30%
Приоритет 2	2022,60	14,22%	2467,17	17,35%	9730,23	68,43%	0	0	14220,00	33,81%
Приоритет 3	1325,41	5,25%	4662,69	18,49%	17235,50	68,33%	2000,00	7,93%	25223,60	59,97%
Приоритет 4	25,00	6,41%	81,90	21,00%	283,10	72,59%	0	0	390,00	0,93%
ОБЩО	3560,16	8,46%	7211,76	17,15%	28989,68	68,92%	2300,00	5,47%	42061,60	100,00%

Приложение 3. Матрица на индикаторите на ПИРО на община Долна Митрополия за периода 2021-2027г.

Индикатори за резултат						
Стратегическа цел	Мерна единица	Източник на информация	Период на отчитане	Базова стойност	Целева стойност	
Стратегическа цел 1. Повишаване ролята на община Долна Митрополия в развитието на Плевенския агломерационен ареал чрез повишаване конкурентоспособността на местната икономика.	хил. лв., бр., % и др.	НСИ, Общината, Агенция за МСП, Агенция по заетостта и др.	6 мес., 1 год. и т.н.	Към началото на периода	Към края на периода	
1. Брой нефинансови предприятия	Брой	НСИ	2г.	457 (2018г.)	477	
2. Произведена продукция	Хил. лв.	НСИ	2г.	183 309 (2018г.)	213 309	
3. Брой на наетите	Брой	НСИ, И.П.И.	1г.	1237 (2018г.)	2000	
4. НПП от продажби на предприятията на 1 жител	%	НСИ	2г.	13,72 (2018г.)	16,72	
5. Инвестиции в ДМА	Хил. лв	НСИ	2г.	55 138 (2018г.)	77 193	

6. Привлечени частни инвестиции, вкл. преки чуждестранни инвестиции	Хил.лв.	НСИ	2г.	6 000	10 000	
<p>Стратегическа цел 2. Запазване и развитие на човешкия капитал на община Долна Митрополия чрез социално развитие и подобряване достъпа до публични услуги за населението.</p>						
1. Равнище на безработица	%	НСИ, АСП	1г.	10,7% (2019г.)	9%	
2. Средна годишна работна заплата на наетите лица	Хил. лв.	НСИ	3г.	9 210 (2018г.)	10 000	
3. Коефициент на механичен прираст на населението	Промила	НСИ	3г.	-3.48% (2019г.)	-1‰	
4. Средна оценка на ДЗИ по математика	-	И.П.И.	1г.	5,47 (2020г.)	5,70	

5. Средна оценка на ДЗИ по БЕЛ	-	И.П.И.	1г.	4,04 (2020г.)	4,50
6. Брой население на 1 аптека	Брой	И.П.И.	1г.	2949 (2019г.)	2500
7. Брой население на 1 лекар	Брой	И.П.И.	1г.	866 (2019г.)	640
8. Обем на привлечените от общината средства по оперативни програми на ЕС	Хил. лв.	ИСУН	1г.	30 259.4	45 250
9. Рейтинг на ПДИ за активна прозрачност на общините	%	ПДИ	1г.	84,30	90%
10. Брой реализирани партньорски проекти	Брой	ИСУН, община Долна Митрополия	1г.	4	7
Стратегическа цел 3. Постигане на балансирано и устойчиво развитие на територията на община Долна Митрополия.					
1. Рехабилитирана общинска пътна мрежа	Км.	Община Долна Митрополия	1г.	91	96

2. Брой обекти на пристанищна инфраструктура	Брой	Община Долна Митрополия	1г.	0	1
3. Рехабилитирана водопроводна мрежа	М.	Община Долна Митрополия	1г.	97 019	117 019
4. Рехабилитирана улична мрежа	Км.	Община Долна Митрополия	1г.	266	280
5. Брой обществени сгради с внедрени мерки за ЕЕ	Брой	Община Долна Митрополия	1г.	7	12

6. Реализирани проекти за опазване и подобряване на околната среда и управление на риска от природни бедствия	0	Община Долна Митрополия	1г.	0	2
7. Покритие на кадастъра	%	Община Долна Митрополия, И.П.И.	1г.	96,6 (2020г.)	100

Индикатори за продукт

Индикатор	Мерна единица	Източник на информация	Период на отчитане	Базова стойност / година	Целева стойност 2027г.
-----------	---------------	------------------------	--------------------	--------------------------	------------------------

Приоритет 1. Развитие на конкурентоспособна икономика въз основа на местните потенциали и предимства.

Мярка 1. Повишаване на инвестиционната активност на територията на община Долна Митрополия.

Създаден интернет портал за маркетинг и реклама на МСП, функциониращи на територията на общината и атрактивни терени с цел привличане на нови инвестиции за развитие на бизнес	Брой	Община Долна Митрополия	2г.	0 (2021г.)	1
--	------	-------------------------	-----	------------	---

(Зона 3.1) Създадени нови инсталации за производство на електроенергия от ВЕИ	Брой	Община Долна Митрополия, Национален публичен регистър за ВЕИ	2 г.	3 (2021г.)	4
Създадена бизнес асоциация в общината в партньорство с община Долна Митрополия	Брой	Община Долна Митрополия	2г	0 (2021г.)	1
Реализирани проекти на основата на ПЧП	Брой	Община Долна Митрополия	1г.	0 (2021г.)	1
Разработена програма за облекчен административен режим при реализация на инвестиционни намерения на територията на община Долна Митрополия	Брой	Община Долна Митрополия	1г.	0 (2021г.)	1

Марка 2. Повишаване конкурентоспособността на МСП чрез насърчване на иновациите, ресурсната ефективност и технологично обновление.

Предприятия, участвали в проекти за иновации	Брой	ИСУН, ОПИК	2 г.	1 (2021г.)	3
(Зона 3.1.) Предприятия, реализирали проекти за производствени инвестиции	Брой	ИСУН, ОПИК	2 г.	1 (2021г.)	3
Предприятия, реализирали проекти за енергийна и ресурсна ефективност и ВЕИ	Брой	ИСУН, ОПИК	2 г.	1 (2021г.)	4

Марка 3. Развитие на устойчиво и конкурентоспособно селско стопанство в община Долна Митрополия.

(Зона 3.2.) Изградени пазари за земеделски производители	Брой	Община Долна Митрополия	2 г.	0 (2021г.)	1
Изготвена Стратегия за развитие на устойчиво селско стопанство в община Долна Митрополия на	Брой	Община Долна Митрополия	1г.	0 (2021г.)	1

база местните ресурси и потенциали					
Реализирани проекти за модернизиране на съществуващите стопанства	Брой	Община Долна Митрополия, ИСУН	2г.	3 (2021г.)	8
(Зона 3.2.) Стопанства за производство на биологична продукция	Брой	Министерство на земеделието и храните, Общинска служба по земеделие – гр. Долна Митрополия	2г.	6 (2021г.)	9

Мярка 4. Развитие на устойчив туризъм в община Долна Митрополия.

(Зона 2) Създаден Туристически информационен център	Брой	Община Долна Митрополия	2г.	0 (2021г.)	1
(Зона 2) Създаден Посетителски информационен център	Брой	Община Долна Митрополия	2г.	0 (2021г.)	2
(Зона 2) Създадени екопътеки в общината	Брой	Община Долна Митрополия	2г.	0 (2021г.)	2
Разработена Стратегия за развитие на туризма в общината	Брой	Община Долна Митрополия	1г.	0 (2021г.)	1
(Зона 2) Създадени туристически атракции/ продукти/маршрути	Брой	Община Долна Митрополия	2г.	1 (2021г.)	3

Приоритет 2. Запазване и развитие на човешкия капитал на община Долна Митрополия чрез развитие на системите на образованието, здравеопазването, спорта и културата, социални и младежки дейности и повишаване на заетостта на населението.

Мярка 1. Модерна образователна инфраструктура в община Долна Митрополия.

Реализирани проекти/дейности за модернизация/оборудване на	Брой	МОН, ИСУН, Община Долна Митрополия	1г.	3	5
--	------	------------------------------------	-----	---	---

обекти в сферата на образованието					
Мярка 2. Внедряване на съвременни образователни практики, модели и обучения в учебните заведения.					
Училища с въведени съвременни образователни практики, модели и обучения	Брой	МОН, ИСУН, Община Долна Митрополия	1г.	0 (2021г.)	7
Мярка 3. Осигуряване на равен достъп до качествено образование и обучение и предотвратяване на рисковете за социално изключване.					
Проекти/инициативи за намаляване броя на отпадналите лица от образователната система, в т.ч. интегриране на лица от малцинствените групи и такива в неравностойно положение	Брой	МОН, Община Долна Митрополия	1г.	2	3
Мярка 4. Подобряване на здравната и социална инфраструктура и социални дейности.					
Обновени обекти в сферата на здравеопазването	Брой	ИСУН, Община Долна Митрополия	2г.	17 (2021г.)	18
Обновени обекти на социалната инфраструктура	Брой	ИСУН, МТСП, Община Долна Митрополия	1г.	1 (2021г.)	3
Създадени нови социални услуги	Брой	ИСУН, МТСП, Община Долна Митрополия	1г.	5 (2020г.)	7
Проекти за социално-икономическа интеграция на групите в неравностойно положение	Брой	ИСУН, МТСП, Община Долна Митрополия	1г.	1 (2021г.)	3

Мярка 5. Подкрепа и развитие на културните институции и дейности в общината и опазване и социализиране на културното наследство.

Проекти/дейности за възстановяване, реставрация, социализиране и поддържане на църквите в община Долна Митрополия	Брой	ИСУН, Община Долна Митрополия	1г.	1 (2021г.)	2
(Зона 2) Проект за възстановяване, реставрация, социализиране и поддържане на обектите на културното наследство в община Долна Митрополия	Брой	ИСУН, Община Долна Митрополия	1г.	0 (2021г.)	1
Проекти/дейности за модернизация и оборудване на читалищата в община Долна Митрополия и обновяване на библиотечния фонд	Брой	ИСУН, община Долна Митрополия	1г.	3 (2021г.)	6
Разработена Стратегия за опазване и социализиране на културното наследство на община Долна Митрополия	Брой	община Долна Митрополия	1г.	0 (2021г.)	1
Нови културни събития/фестивали	Брой	Община Долна Митрополия Регистър на туристическите фестивали и събития	1г.	5 (2021г.)	6

Мярка 6. Обновяване и развитие на спортната инфраструктура и насърчаване на масовия спорт сред младежите.

(Зона 1 и Зона 2) Нови обекти на спортната инфраструктура	Брой	Община Долна Митрополия	1г.	25 (2021г.)	35
Организиран спортни събития в общината	Брой	Община Долна Митрополия	1г.	3 (2021г.)	5

Мярка 7. Осигуряване на възможности за пълноценно и активно участие на младите хора в обществения живот и създаване на благоприятна среда за ефективната им реализация и личностно развитие.

Изготвена Стратегия за младите хора в община Долна Митрополия за периода 2021-2027г.	Брой	Община Долна Митрополия	1г.	0 (2021г.)	1
Доброволчески инициативи в общината	Брой	Община Долна Митрополия	1г.	3 (2021г.)	5
Създадени тематични стажове за младежи в община Долна Митрополия	Брой	Община Долна Митрополия	1г.	0 (2021г.)	2

Мярка 8. Подобряване достъпа до пазара на труда, насърчаване на заетостта и развитие на умения.

Проекти/инициативи за насърчаване на заетостта	Брой	Дирекция „Бюро по труда“ – Долна Митрополия, АЗ, община Долна Митрополия	1г.	4 (2021г.)	7
Проекти/ проведени обучения за придобиване на дигитални умения, повишаване професионалната квалификация на безработните и придобиване на ключови компетентности	Брой	Дирекция „Бюро по труда“ – Долна Митрополия, АЗ, община Долна Митрополия	1г.	1 (2021г.)	2

Приоритет 3. Подобряване на цифровата свързаност и достъпност на територията на община Долна Митрополия, развитие на техническата инфраструктура, подобряване облика на населените места и опазване на околната среда.

Мярка 1. Изграждане и рехабилитация на общинската пътна инфраструктура и мостови съоръжения.

Проекти/дейности за изграждане и рехабилитация на общинската пътна инфраструктура и мостови съоръжения	Брой	ИСУН, община Долна Митрополия, АПИ	1г.	21 (2021г.)	25
--	------	------------------------------------	-----	-------------	----

Мярка 2. Изграждане на пристанищна инфраструктура.

Изградени обекти за развитие на пристанищната инфраструктура в общината	Брой	Община Долна Митрополия	1г.	0 (2021г.)	1
---	------	-------------------------	-----	------------	---

Мярка 3. Доизграждане и рехабилитация на ВиК инфраструктурата в общината.

Населени места с подобрена/рехабилитирана ВиК инфраструктура	Брой	Община Долна Митрополия, ВиК	1г.	4 (2021г.)	8
--	------	------------------------------	-----	------------	---

Мярка 4. Енергийна ефективност и ВЕИ.

Проекти/дейности за подобряване на енергийната ефективност на база използването на ВЕИ в община Долна Митрополия	Брой	Община Долна Митрополия, ИСУН	1г.	6 (2021г.)	7
--	------	-------------------------------	-----	------------	---

Изготвени стратегически/програмни документи в областта енергийната ефективност и ВЕИ	Брой	Община Долна Митрополия	1г.	0 (2021г.)	3
--	------	-------------------------	-----	------------	---

Мярка 5. Благоустрояване на населените места в общината.

Реализирани проекти за рехабилитация на уличната мрежа в община Долна Митрополия	Брой	ИСУН, Община Долна Митрополия	1г.	1 (2021г.)	3
--	------	-------------------------------	-----	------------	---

Реализирани проекти/дейности за благоустрояване на публични пространства и терени за озеленяване и отдих	Брой	ИСУН, Община Долна Митрополия	1г.	1 (2021г.)	9
--	------	-------------------------------	-----	------------	---

Мярка 6. Подобряване на цифровата свързаност и достъпност на общината.

Реализиран проект/дейност за подобряване на цифровата свързаност и достъпност на общината.	Брой	ИСУН, Община Долна Митрополия	1г.	0 (2021г.)	1
--	------	-------------------------------	-----	------------	---

Мярка 7. Опазване на околната среда, превенция и управление на риска от природни бедствия и борба с климатичните промени.

Реализиран проект за рекултивация и закриване на общинско депо за отпадъци	Брой	ИСУН, Община Долна Митрополия	1г.	0 (2021г.)	1
Реализирани проекти/интервенции за подобряване реакцията при бедствени и аварийни ситуации на община Долна Митрополия	Брой	ИСУН, община Долна Митрополия	1г.	6 (2021г.)	7
Проведени информационни кампании за опазване на околната среда	Брой	Община Долна Митрополия	1г.	1 (2021г.)	5
Изготвени стратегически и програмни документи в сферата на опазването на околната среда	Брой	Община Долна Митрополия	1г.	0 (2021г.)	3

Приоритет 4. Укрепване на институционалния капацитет, развитие на териториалното сътрудничество и създаване на предпоставки за активно участие на гражданите, бизнеса и НПО в общината при формирането и прилагането на местните политики за развитие.

Мярка 1. Укрепване на институционалния капацитет.

Реализирани проекти/проведени обучения/курсове за повишаване на квалификацията на	Брой	Община Долна Митрополия	1г.	2 (2021г.)	4
---	------	-------------------------	-----	------------	---

служителите на ОА-Долна Митрополия						
Мярка 2. Електронно управление и качествено административно обслужване.						
Реализиран проект за Е-община – община Долна Митрополия	Брой	Община Долна Митрополия	1г.	0 (2021г.)	1	
Мярка 3. Стимулиране на местните партньорства, трансграничното и международно сътрудничество.						
Реализирани проекти по линия на трансграничното и международно сътрудничество	Брой	ИСУН, община Долна Митрополия	1г.	3 (2021г.)	5	
Реализирани партньорски проекти.	Брой	ИСУН, община Долна Митрополия	1г.	1 (2021г.)	2	
Мярка 4. Стимулиране на активното участие на гражданите, бизнеса и НПО в общината при формирането и прилагането на местните политики за развитие.						
Реализирани проекти/инициативи/събития за стимулиране на активното участие на гражданите, бизнеса и НПО в общината при формирането и прилагането на местните политики за развитие	Брой	Община Долна Митрополия	1г.	2 (2021г.)	5	